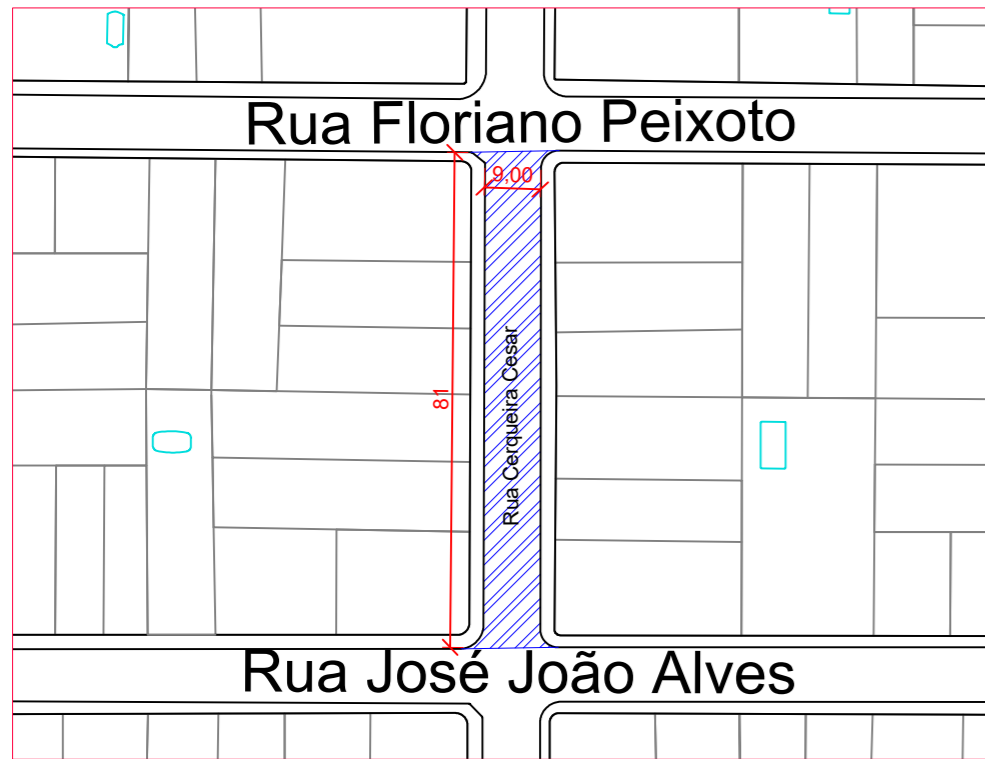
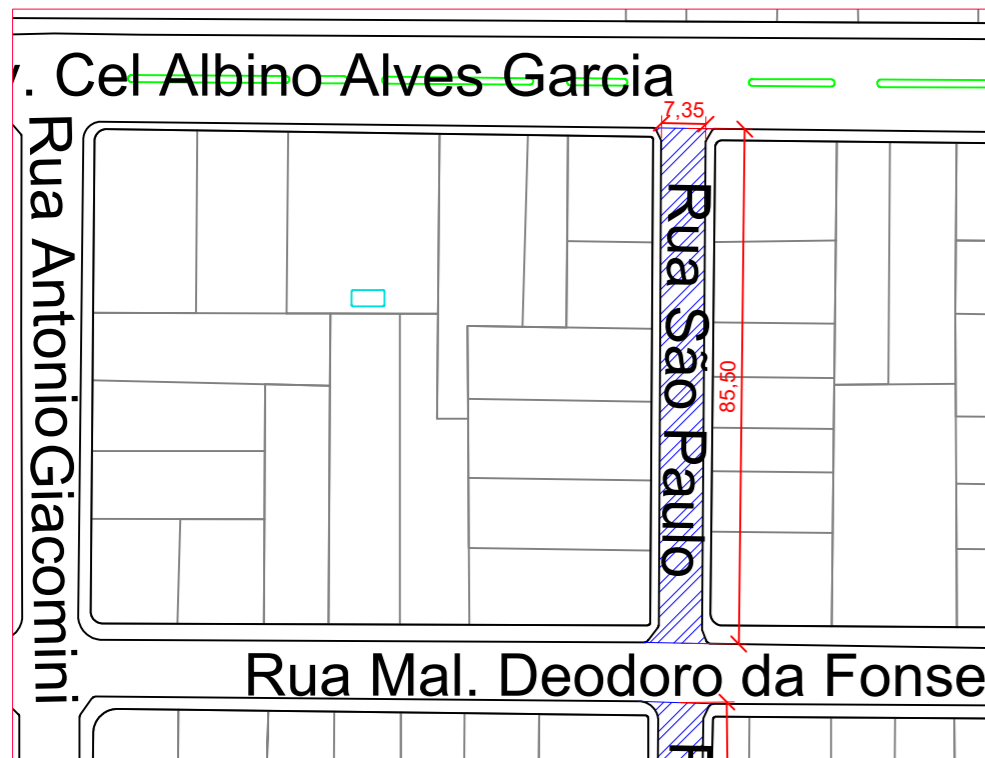


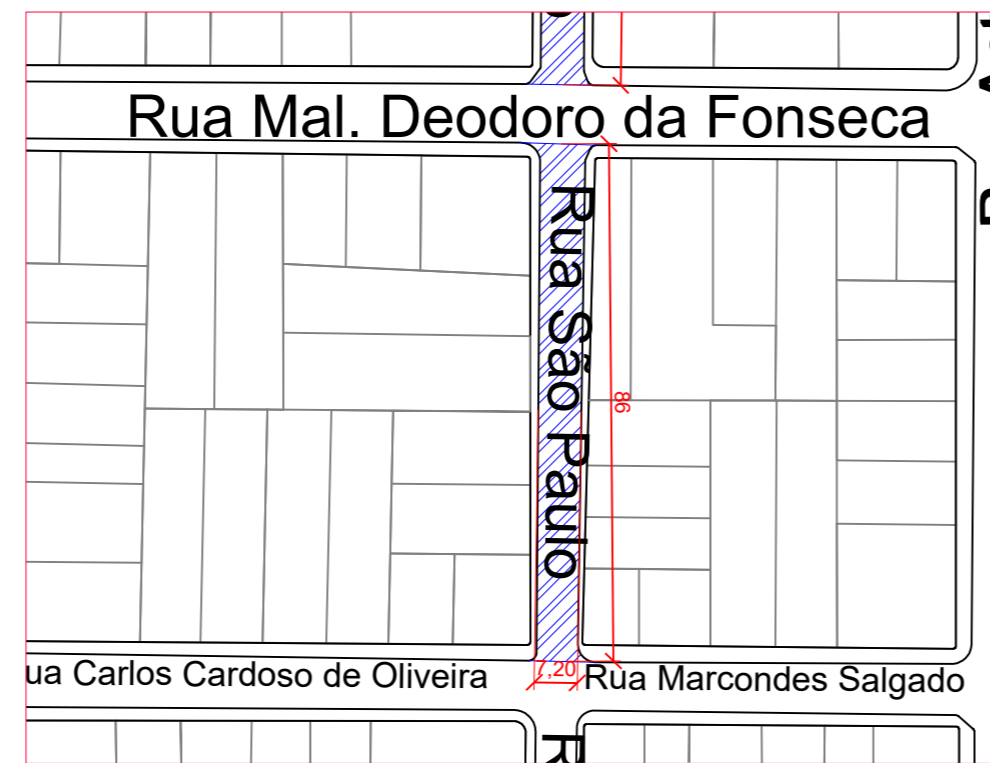
RUA OLÍMPIO DA SILVEIRA
Esc.: 1/1000



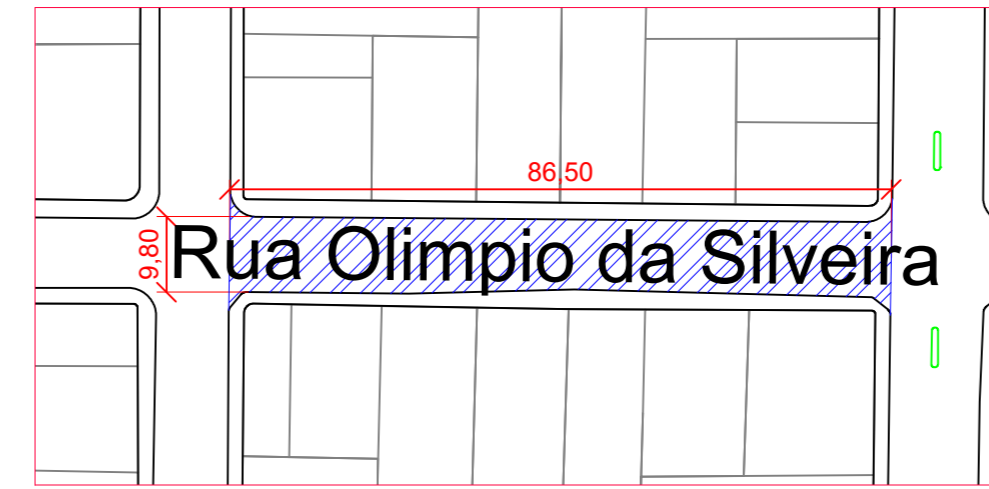
RUA CERQUEIRA CÉSAR TRECHO 1
Esc.: 1/1250



RUA SÃO PAULO TRECHO 1
Esc.: 1/1250



RUA SÃO PAULO TRECHO 2
Esc.: 1/1250



RUA OLÍMPIO DA SILVEIRA
Esc.: 1/1000



LOCALIZAÇÃO
Esc.: 1/5000

RECAPEAMENTO ASFÁLTICO						
NOME	TRECHO	BAIRRO	COMPRIMENTO (m)	LARGURA (m)	ÁREA DE CURVATURA DAS ESQUINAS (m²)	ÁREA A SER RECAPEADA (m²)
Rua Cerqueira César Trecho 1	Faz confluência com a Rua Floriano Peixoto e José João Alves	Centro	81,0000	9,0000	3,0000	732,0000
Rua Olímpio da Silveira Trecho 1	Faz confluência com a Rua Mato Grosso e Av. Guilherme A. Castanho	Vila Coronel Albino	83,0000	9,4000	3,0000	783,2000
Rua Olímpio da Silveira Trecho 2	Faz confluência com a Av. Siqueira Campos e Rua Cerqueira César	Vila Coronel Albino	86,5000	9,8000	6,0000	853,7000
Rua São Paulo Trecho 1	Faz confluência com a Av. Cel. Albino A. Garcia e Rua Mal. Deodoro da Fonseca	Jardim Lucrécia	85,5000	7,3500	4,0000	632,4250
Rua São Paulo Trecho 2	Faz confluência com a Rua Mal. Deodoro da Fonseca e Marcondes Salgado	Jardim Lucrécia	86,0000	7,2000	4,0000	632,2000
TOTAL			422,0000			3633,5250



PREFEITURA MUNICIPAL DE BERNARDINO DE CAMPOS

RECAPEAMENTO ASFÁLTICO

Local:
Rua Cerqueira César; Rua Olímpio da Silveira e Rua São Paulo

Município:
Bernardino de Campos - SP
Interessado:
Prefeitura Municipal de Bernardino de Campos

CNPJ:
44.563.591/0001-80
Prefeito:
Wilson José Garcia

ART:

Prefeitura Municipal de Bernardino de Campos
Wilson José Garcia - Prefeito Municipal

Carla Cristina Costa Lima
CREA/SP: 506900737

DATA:
MARÇO / 2021 Bernardino de Campos -SP

ESCALA : INDICADA

FOLHA FORMATO A2