

LOCALIZAÇÃO





Imagem Googleearth de 19/09/13

Legenda

Barreiras físicas

-  Rio
-  Córrego
-  Ferrovia
-  Via expressa, rodovia

Equipamentos para transpor barreiras

-  Ponte, Passarela
-  Semáforo

Agentes poluidores

-  Gases
-  Poeira
-  Lixão
-  Outros odores
-  Vibrações / ruído

Equipamentos urbanos

-  Escola
-  Biblioteca
-  Praça, parque
-  Campo de futebol
-  Igreja
-  Posto de saúde
-  Bombeiro

 Acesso à escola a partir de uma via importante

ENTORNO



Imagem Googleearth de 19/09/13

Legenda

Uso do solo predominante



Industrial

Comercial

Residencial

padrão construtivo
autoconstrução alvenaria
autoconstrução madeira
conjunto habitacional
padrão regular
alto padrão
área degradada



Edifício h>15m junto ao terreno

ENTORNO



Figura 1— Vista da Av. Guilherme de Arruda Castanho com o transformador de energia ao fundo (lado direito)



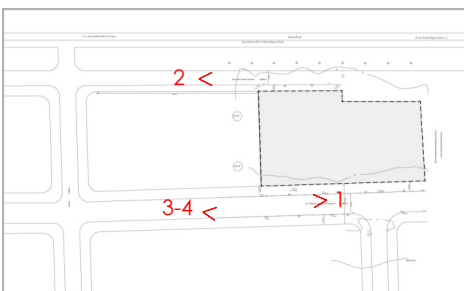
Figura 2— Vista da rua João Teixeira Cardoso, observa-se uma porção do terreno à esquerda da imagem



Figura 3— Vista do transformador de energia na Av. Guilherme de Arruda Castanho



Figura 4— Aproximação do transformador de energia na Av. Guilherme de Arruda Castanho



TERRENO



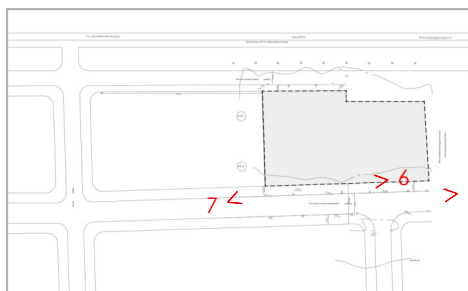
Figura 5— Vista do terreno a partir da Av. Guilherme de Arruda Castanho



Figura 6— Vista do limite do terreno conformado pelos lotes residenciais, a partir da Av. Guilherme de Arruda Castanho



Figura 7—Aproximação de um hidrômetro presente no abrigo, abaixo do leitor de energia elétrica



12.01.536
Código

TERRENO RES. PÉROLA DO PLANALTO
Nome da escola

Bernardino de Campos
Município




TERRENO



Figura 8— Panorâmica geral do terreno a partir da Av. Guilherme de Arruda Castanho evidenciando a árvore presente no lote



Figura 9— Panorâmica do terreno a partir da rua João Teixeira Cardoso



Responsável pela vistoria: Pedro Amando de Barros

CAU: 52216-3

data vistoria:
14/09/13

Assinatura

TERRENO



Figura 10—Vista da Av. Guilherme de Arruda Castanho, com o terreno ao fundo, um medidor de energia elétrica e um hidrômetro à esquerda da imagem



Figura 11—Aproximação do leitor de energia elétrica





Figura 12—Aproximação do hidrômetro



12.01.536
Código

TERRENO RES. PÉROLA DO PLANALTO
Nome da escola

Bernardino de Campos
Município



FICHA CADASTRAL

Dados da escola

Telefone

Av. Guilherme de Arruda Castanho
Endereço

BAIRRO
Bairro

2012/01987
PI

Ensino Infantil
Nível de atendimento

Marília
Diretoria de Ensino

Abastecimento de água

Rede pública



Poço

Caminhão pipa

Disposição de esgoto

Rede pública



Fossa séptica



Sumidouro



Vala de infiltração

Serviços Públicos

SABESP

Concessionária de Esgoto

SABESP

Concessionária de Esgoto

CPFL

Concessionária de Energia Elétrica

VIVO

Concessionária de Telefone

COMGÁS

Concessionária de Gás

Recolhimento de lixo

Iluminação pública

Pedro Amando de Barros
Responsável pela vistoria

52216-3
CAU

Assinatura

Apicás Arquitetos
Escritório contratado

7385-7
CAU

14/09/2013
data da vistoria

