

DETALHE - SINALIZAÇÃO VIÁRIA VERTICAL
s/ escala



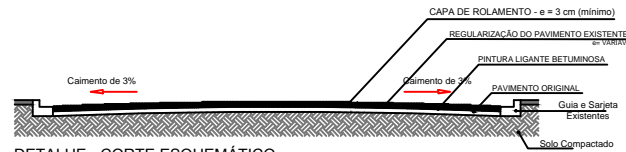
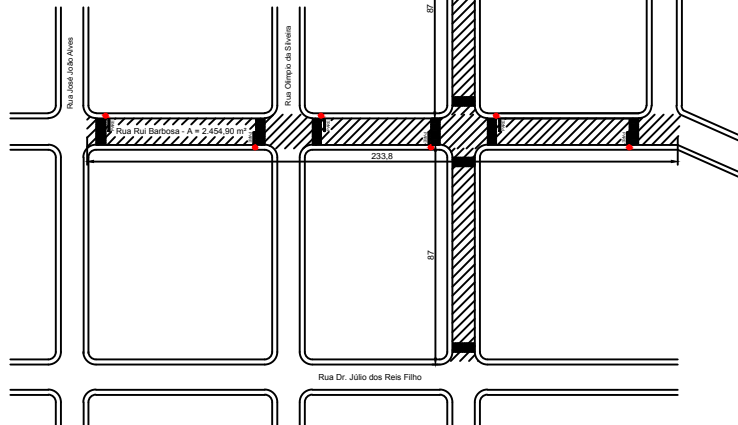
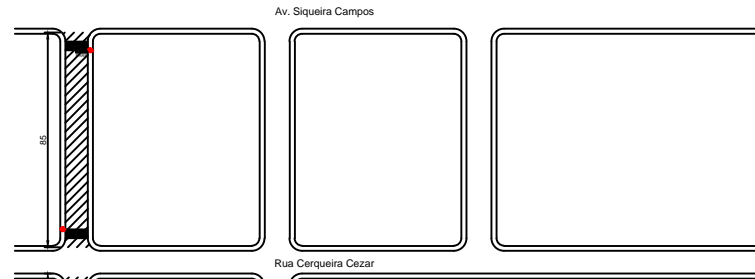
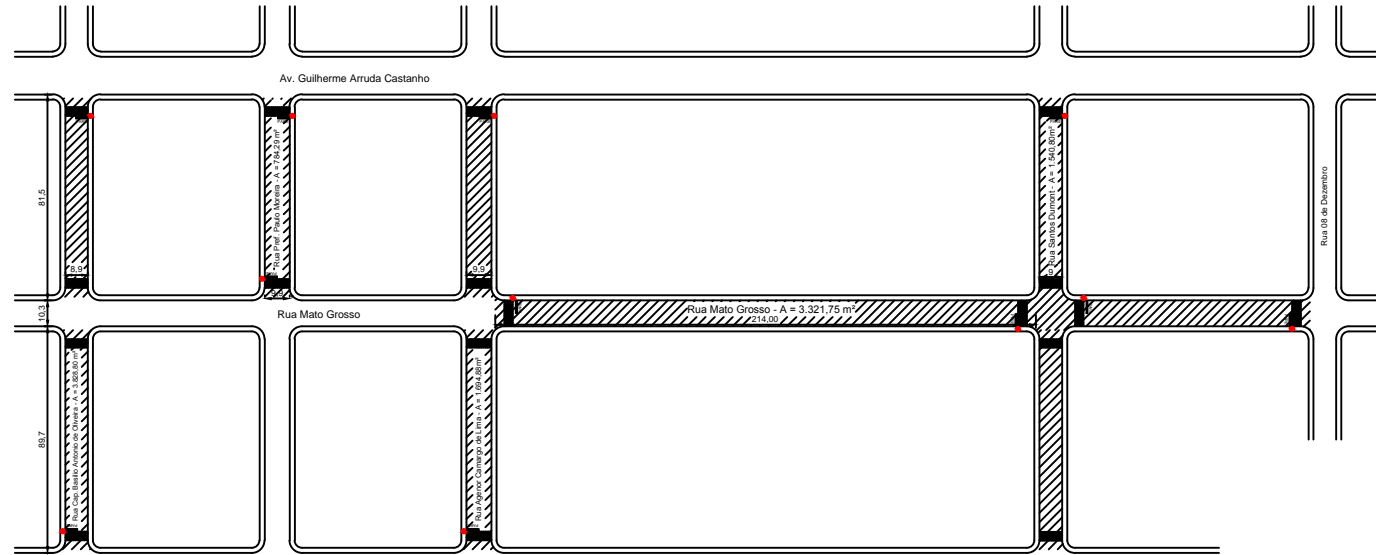
PARE

DETALHE - SINALIZAÇÃO VIÁRIA HORIZONTAL
s/ escala

RECAPEAMENTO ASFÁLTICO	
LOCAL	ÁREAS
Rua Cap. Basílio Antônio de Oliveira	3.828,90 m ²
Rua Prefeito Paulo Moreira	754,23 m ²
Rua Agenor Camargo de Lima	1.694,88 m ²
Rua Mato Grosso	3.321,75 m ²
Rua Santos Dumont	1.540,80 m ²
Rua Rui Barbosa	2.454,90 m ²
TOTAL	13.625,42 m²

SINALIZAÇÃO VERTICAL - PLACA

RECAPEAMENTO ASFÁLTICO



DETALHE - CORTE ESQUEMÁTICO
(Recapeamento Asfáltico)
s/ escala

PREFEITURA MUNICIPAL DE BERNARDINO DE CAMPOS

RECAPEAMENTO ASFÁLTICO

Local:
Rua Cap. Basílio Antônio de Oliveira, Rua Pref. Paulo Moreira,
Rua Agenor Camargo de Lima, Rua Mato Grosso, Rua Santos Dumont
e Rua Rui Barbosa

Município:
Bernardino de Campos - SP

Interessado:
Prefeitura Municipal de Bernardino de Campos

CNPJ:
44.563.591/0001-80

Problema:
Armando José Pires Beleze

ART 92221220131764839

Prefeitura Municipal de Bernardino de Campos
Armando José Pires Beleze - Prefeito Municipal

Roberto Carneiro de Moraes
Eng. Civil CREA 5060-05/803 SP

DEZEMBRO / 2013 Bernardino de Campos