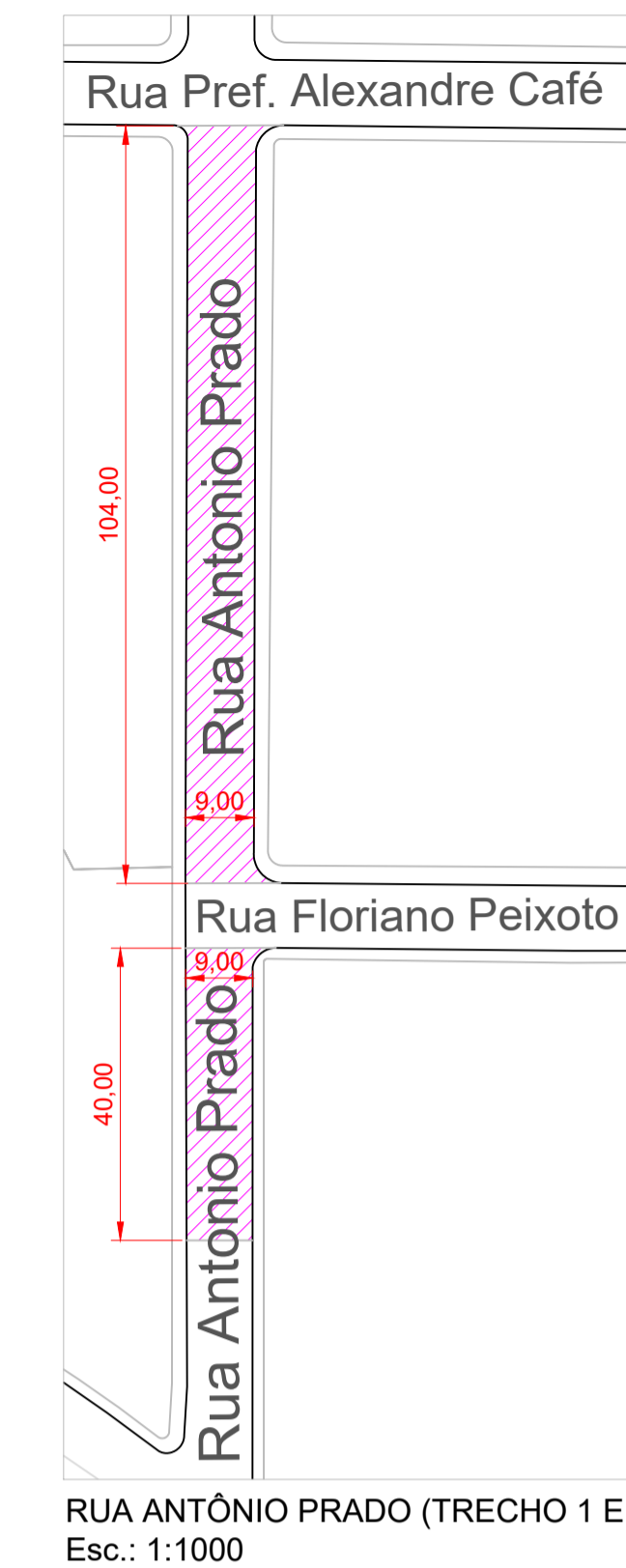
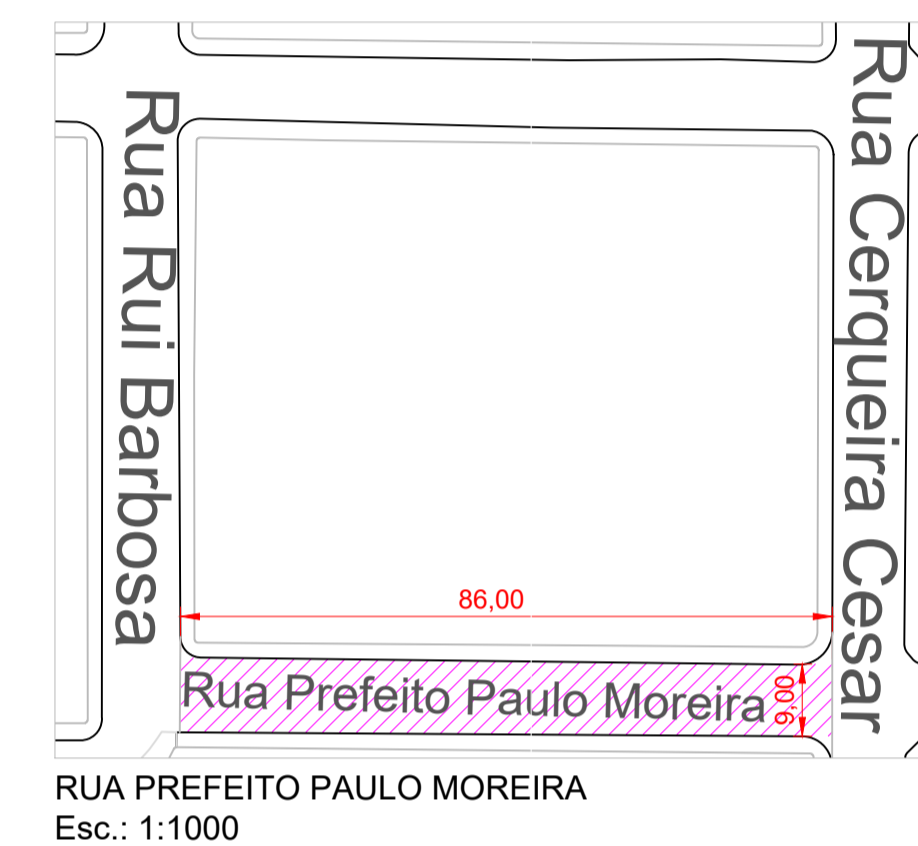
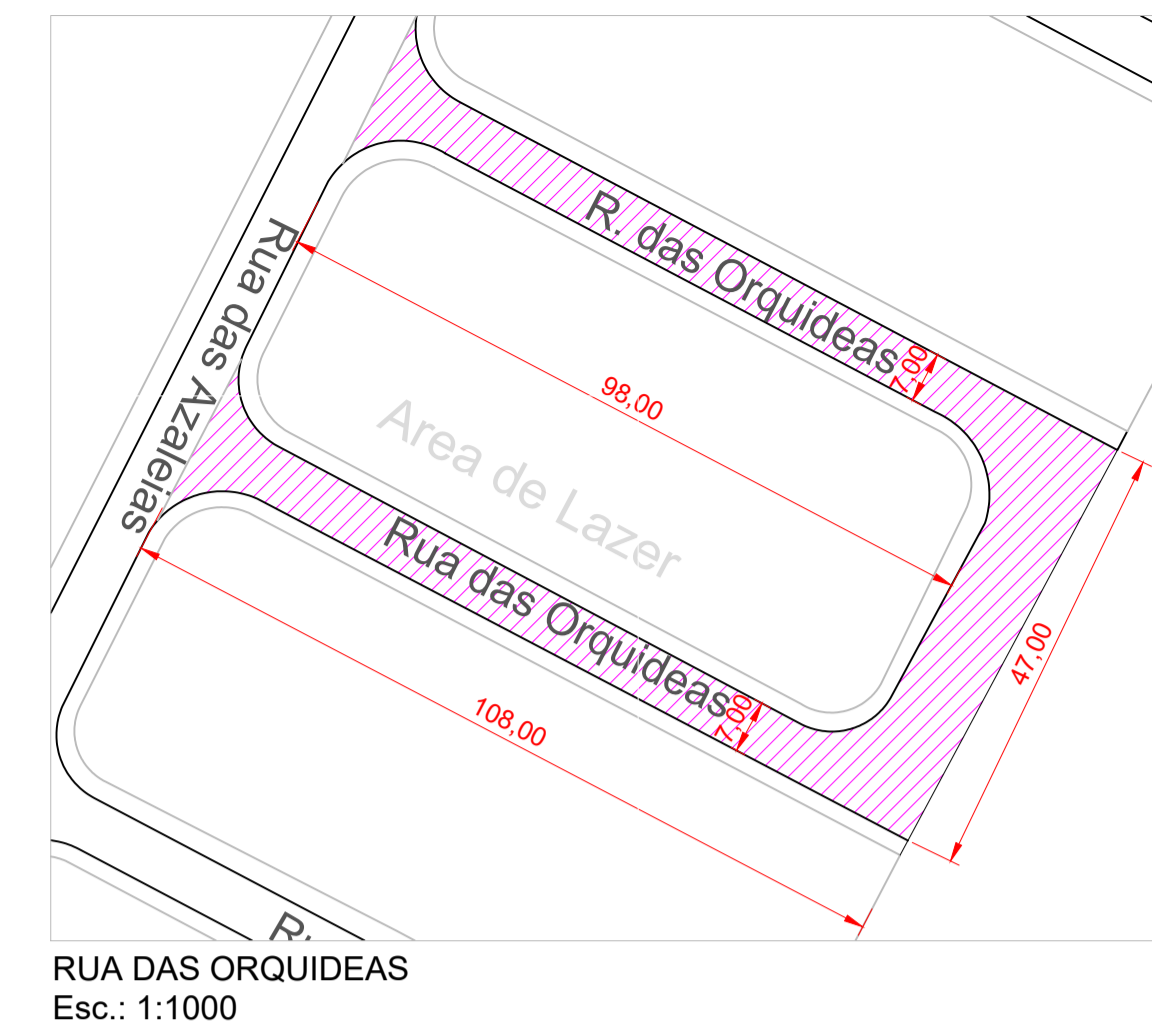
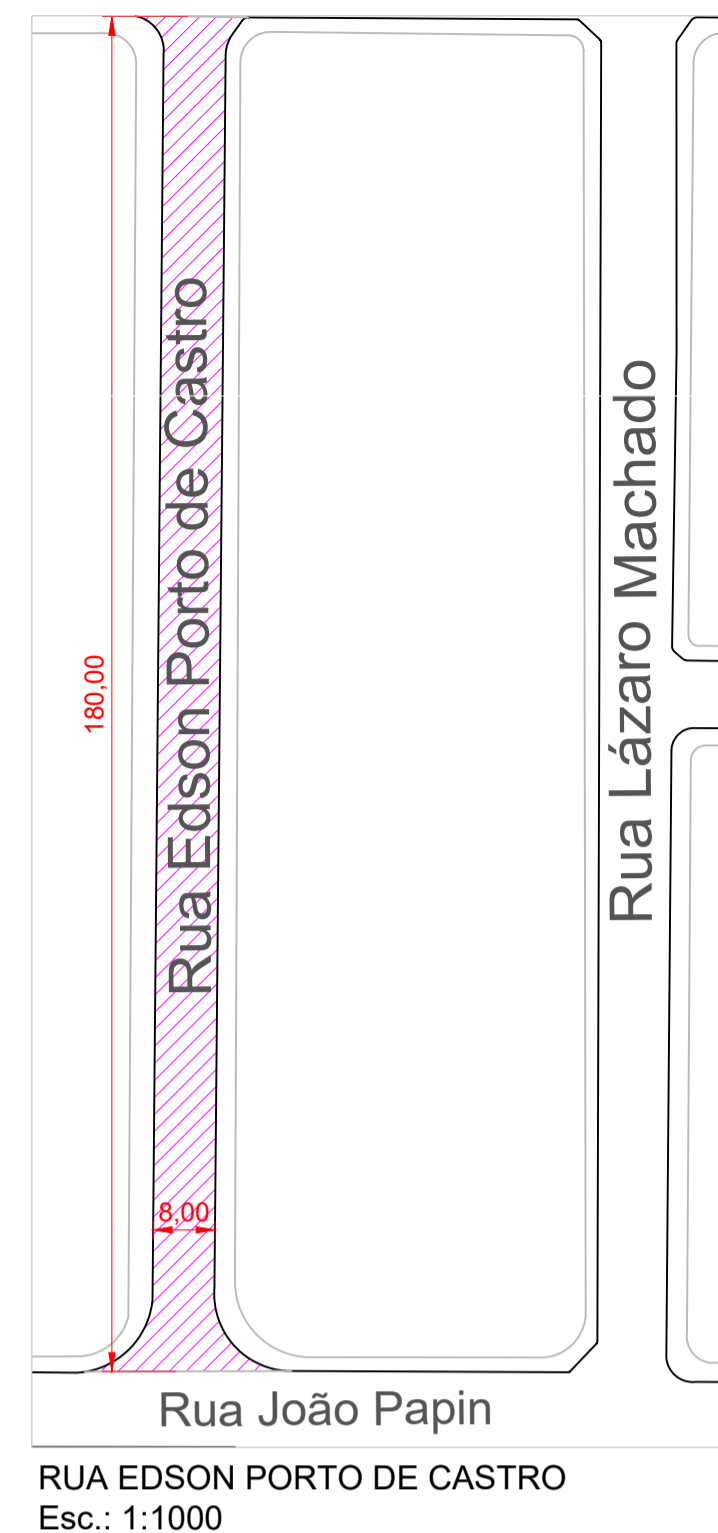


VIA	TRECHO	COMPRIM. (m)	LARGURA (m)	ÁREA A SER RECAP. (m²)
RUA ANTONIO PRADO (TRECHO 1)	Trecho entre a Rua Alexandre Café e Rua Floriano Peixoto	104,00	9,00	936,00
RUA ANTONIO PRADO (TRECHO 2)	Trecho entre Floriano Peixoto e Início da Área Verde	40,00	9,00	360,00
RUA PREFEITO PAULO MOREIRA	Trecho entre a Av. Cerqueira Cesar e a Rua Rui Barbosa	86,00	9,00	774,00
RUA EDSON PORTO	Trecho entre a Rua João Papin e Rua Washington Alves Garcia	180,00	8,00	1.440,00
RUA DAS ORQUIDEAS	Trecho desde a Rua Azaleias até o final da Rua das Orquideas	253,00	7,00	1.771,00
TOTAL				5.281,00 m²



MAPA DE LOCALIZAÇÃO
Esc.: 1:5000



RECAPEAMENTO ASFÁLTICO



PREFEITURA MUNICIPAL DE BERNARDINO DE CAMPOS/SP

Folha: 01/01

Título:
RECAPEAMENTO ASFÁLTICO

Município:
Bernardino de Campos-SP

Proprietários:
Prefeitura do Município de Bernardino de Campos

Local:
Ruas: Antônio Prado, Pref. Paulo Moreira, Edson Porto e Orquideas

Escala: Indicada
Data: 28/04/2022

Situação:
Não se aplica

Proprietários:
Prefeitura do Município de Bernardino de Campos
Wilson José Garcia
Prefeito Municipal

Responsável Técnico:
Eng. Civil Rosimere Aparecida de Almeida
CREA 5070735292
ART: 28027230220657699

Quadro de Áreas:
Trechos a serem pavimentados:
Rua Antônio Prado (trecho 1): 936,00 m²
Rua Antônio Prado (trecho 2): 360,00 m²
Rua Pref. Paulo Moreira: 774,00 m²
Rua Edson Porto: 1.440,00 m²
Rua das Orquideas: 1.771,00 m²

Área Total: 5.281,00 m²

CNPJ 44.563.591/0001-80

Formato da Folha: A1

Aprovações: