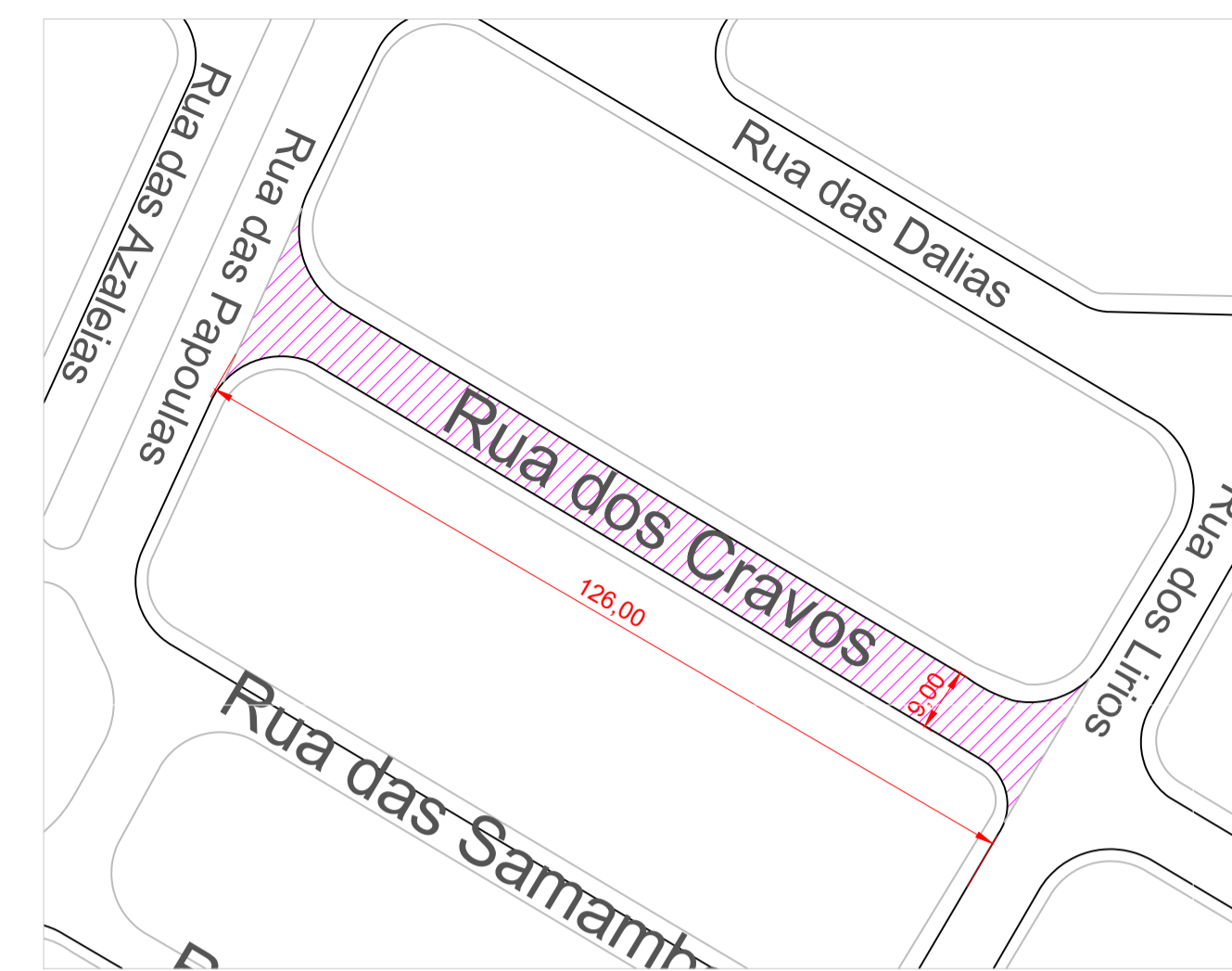
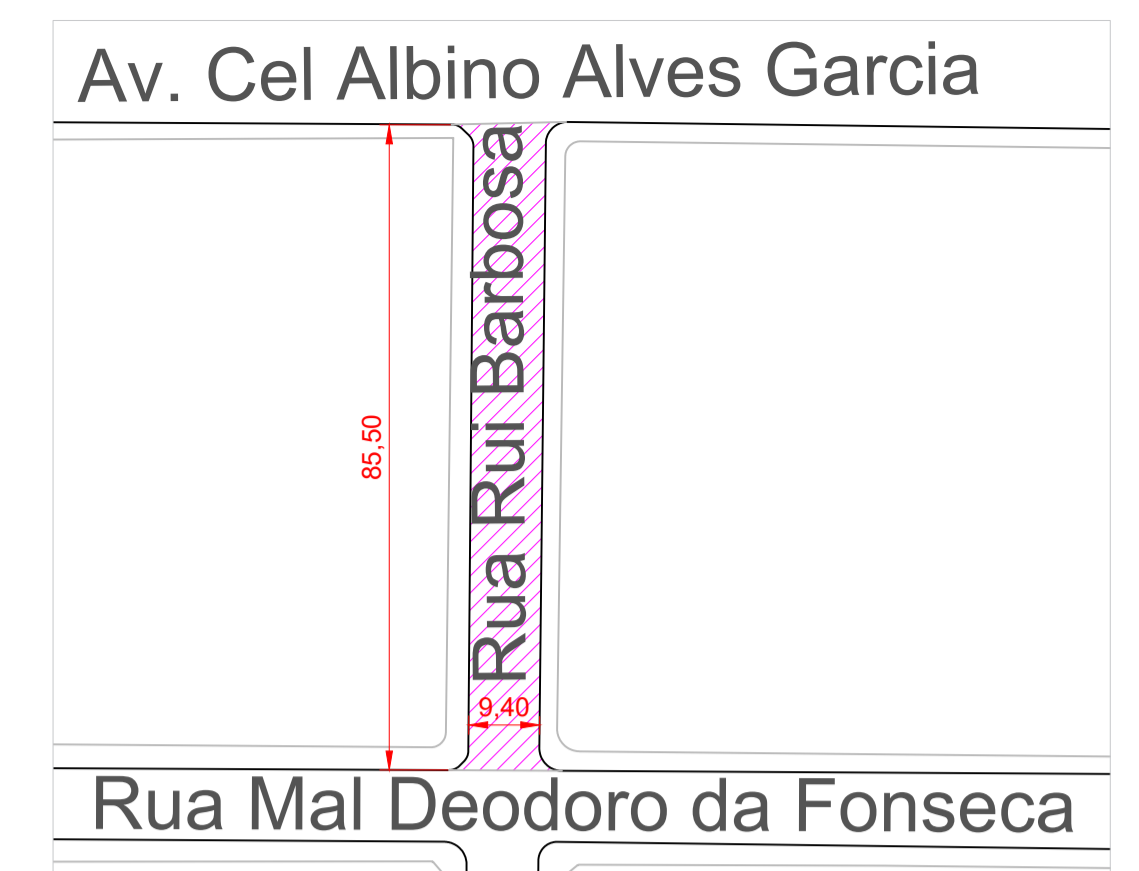


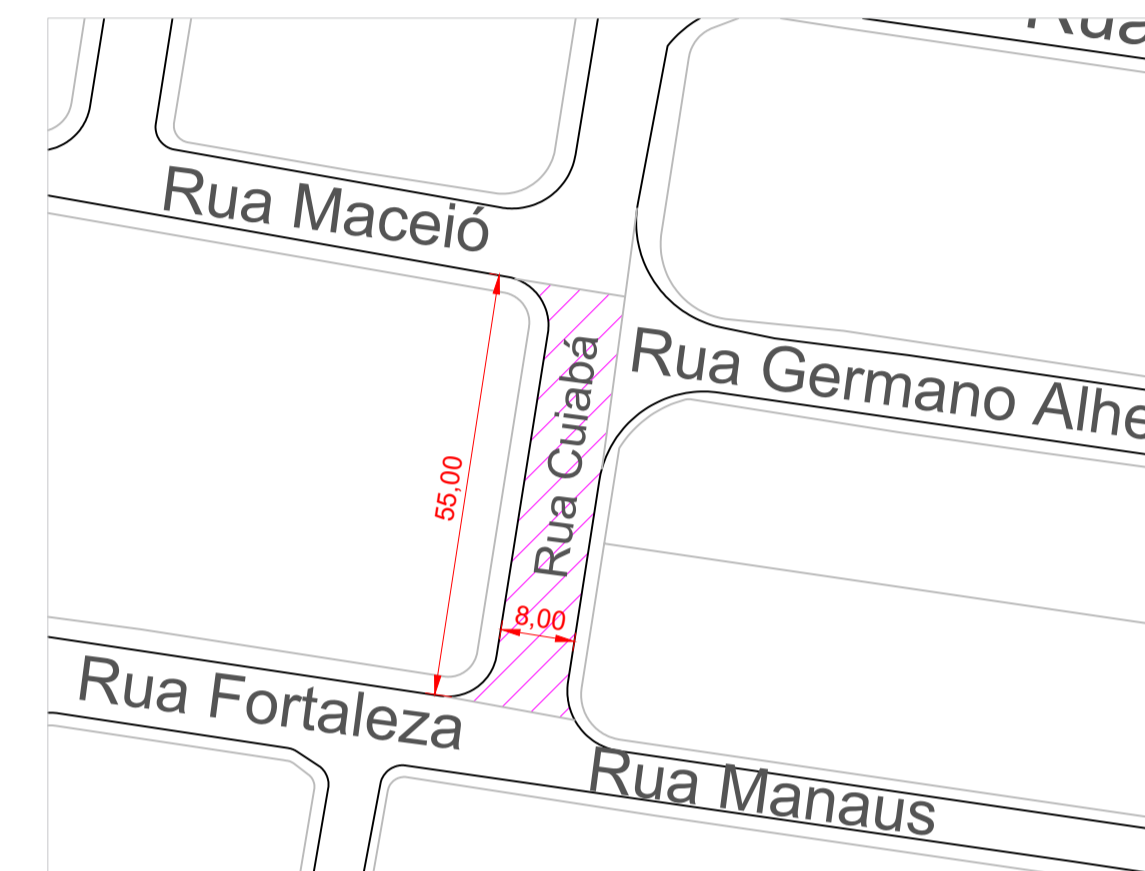
VIA	TRECHO	COMPRIM. (m)	LARGURA (m)	ÁREA A SER RECAP. (m²)
RUA DOS CRAVOS	Trecho entre a Rua dos Lírios e a Rua das Papoulas	126,00	9,00	1.134,00
RUA DAS ROSAS	Trecho entre a Rua Azaleias e Cruzamento com a Rua das Camélias	146,50	7,50	1.098,75
RUA RUI BARBOSA	Trecho entre a Av. Coronel Albino Alves Garcia e a Rua Marechal Deodoro da Fonseca	85,50	9,40	803,70
RUA CUIABÁ (Trecho 01)	Trecho entre Rua Fortaleza e Rua Germano Alher	55,00	8,00	440,00
TOTAL				3.476,45 m²



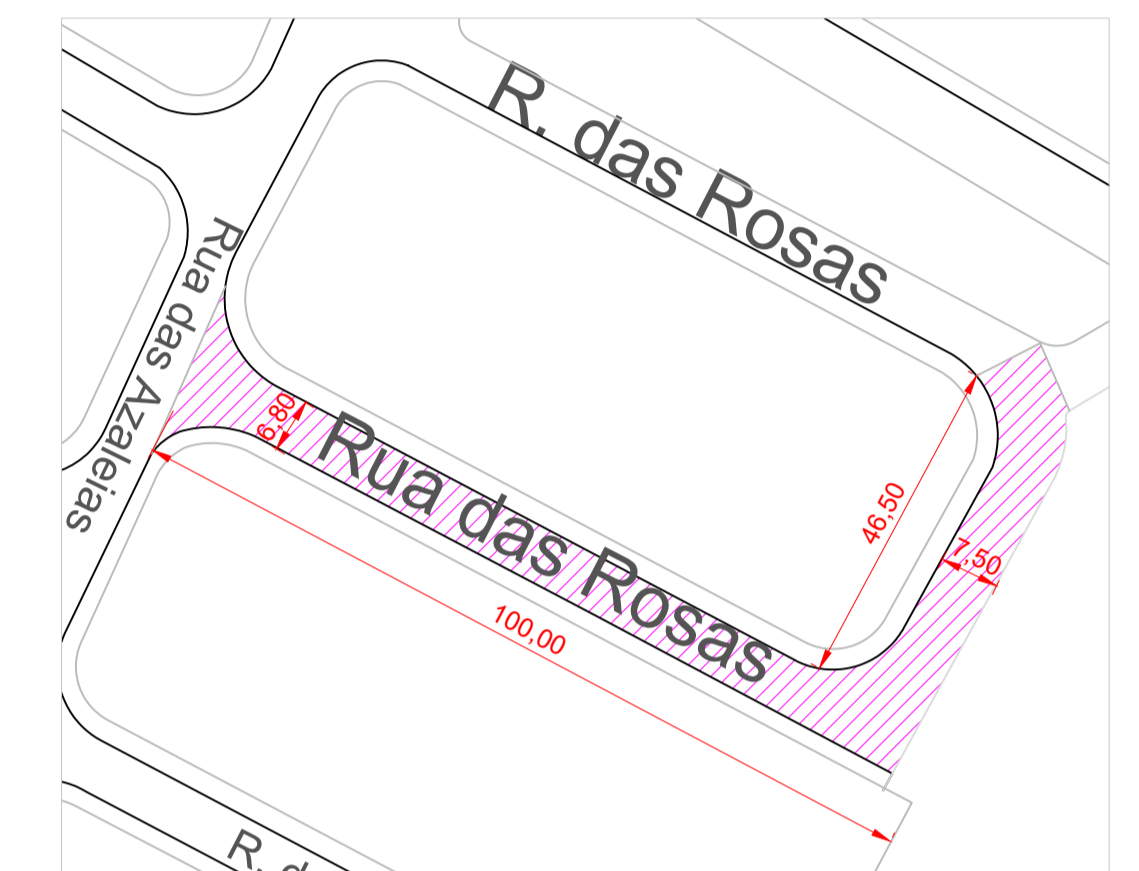
RUA DOS CRAVOS
Esc.: 1:1000



RUA RUI BARBOSA
Esc.: 1:1000



RUA CUIABÁ (TRECHO 01)
Esc.: 1:1000




RUA DAS ROSAS
Esc.: 1:1000



MAPA DE LOCALIZAÇÃO
Esc.: 1:5000

RECAPEAMENTO ASFÁLTICO



PREFEITURA MUNICIPAL DE BERNARDINO DE CAMPOS/SP

Folha: **01/01**

Título: RECAPEAMENTO ASFÁLTICO

Município: Bernardino de Campos-SP

Proprietários: Prefeitura do Município de Bernardino de Campos-SP

Local: Ruas: dos Cravos, das Rosas, Rui Barbosa e Cuiabá (Trecho 01)

Escala: Indicada **Data:** 27/05/2022

Situação:
Não se aplica

Proprietários:
Prefeitura do Município de Bernardino de Campos
Wilson José Garcia
Prefeito Municipal

Quadro de Áreas:
Trechos a serem pavimentados:
Rua dos Cravos: 1.134,00 m²
Rua das Rosas: 1.098,75 m²
Rua Rui Barbosa: 803,70 m²
Rua Cuiabá: 440,00 m²

Área Total: 3.476,45 m²

Responsável Técnico:
Eng. Civil Rosimere Aparecida de Almeida
CREA 5070735292
ART: 28027230220824773

CNPJ 44.563.591/0001-80

Formato da Folha: A1

Aprovações: