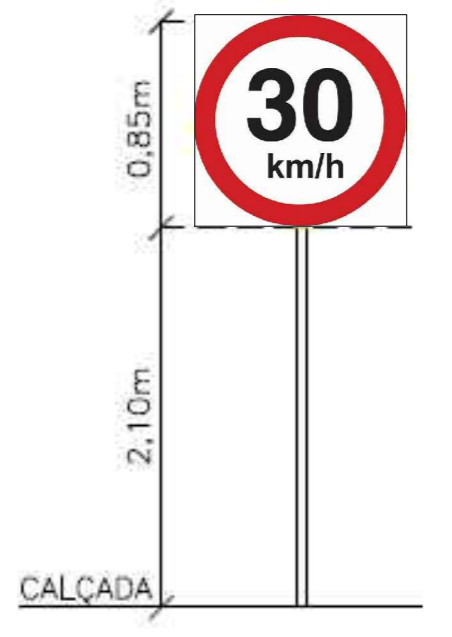


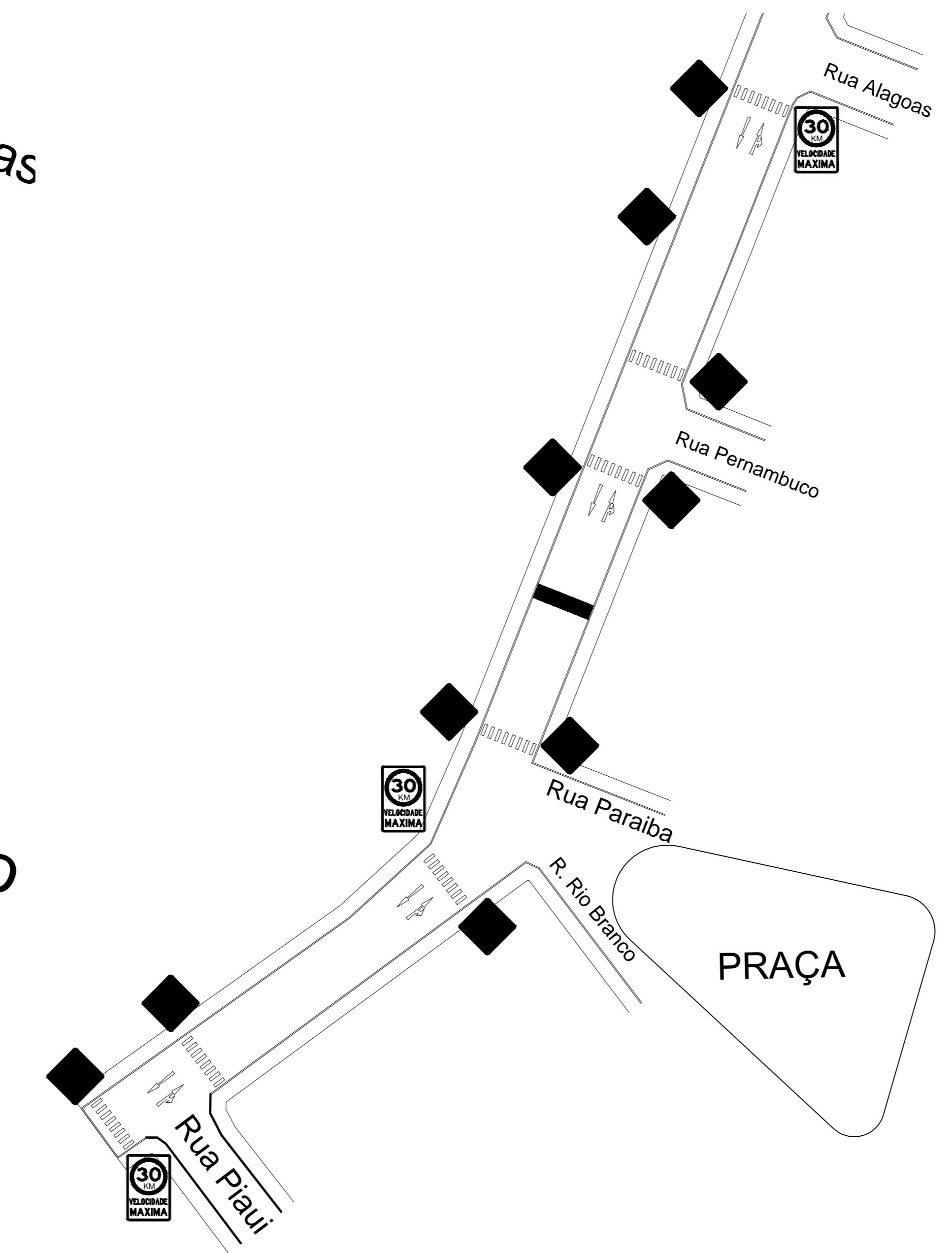
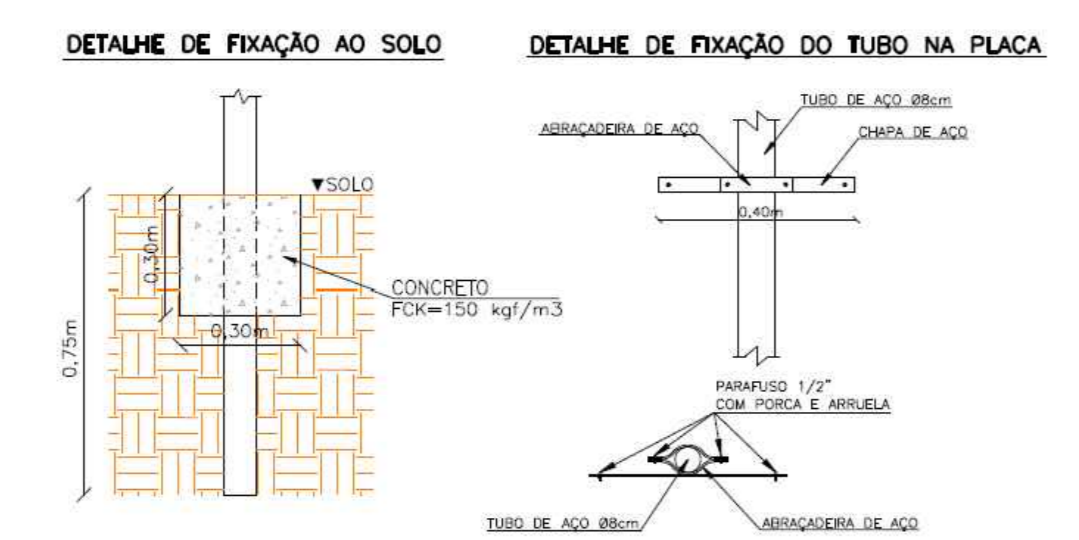
Levantamento Planialtimétrico
Esc.: 1:300

Detalhe: Faixa de Pedestre
Sem escala

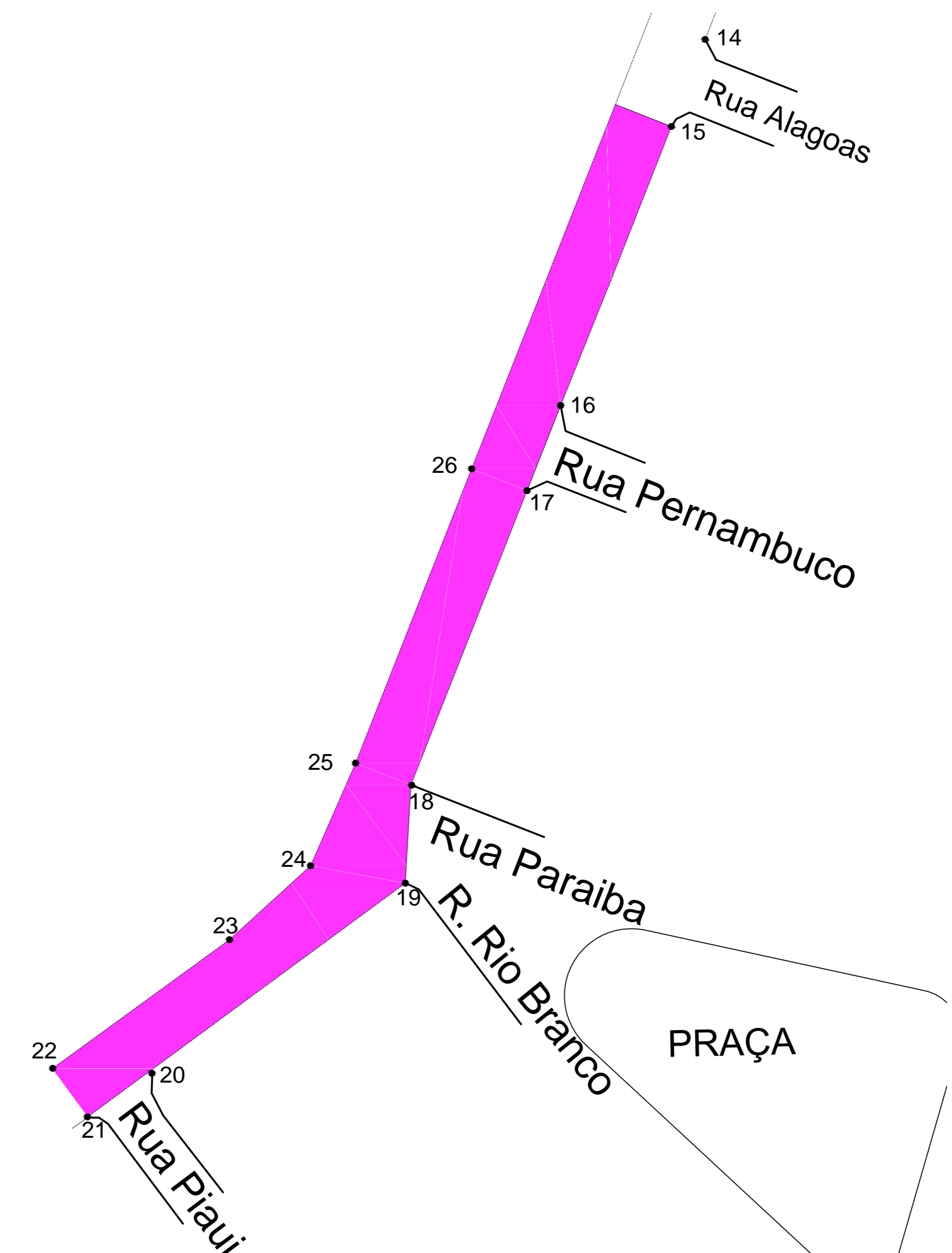
Detalhe: Placa de Sinalização
Sem escala



1:80



Sinalização
Esc.: 1:500



Localção do trecho a ser pavimentado
Esc.: 1:500



Mapa de localização
Esc.: 1:1000

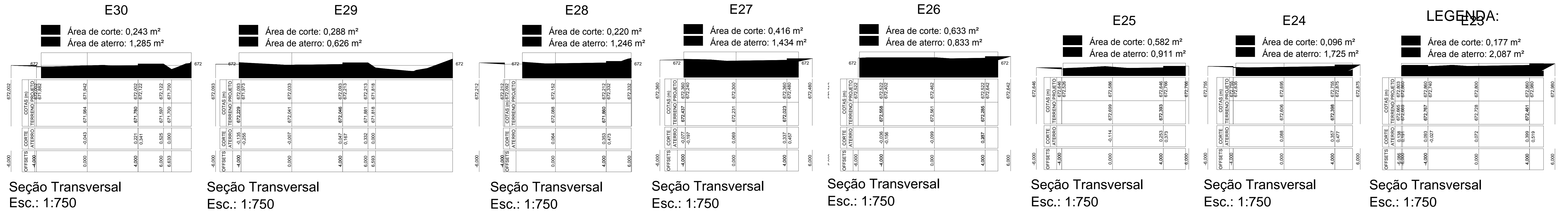
- LEGENDA:
- guias a serem construídas 1043,80
 - guias existentes
 - Curvas de nível
 - Seções Transversais
 - Linha de transmissão
 - Postes

Imagem do trecho a ser pavimentado na fase 1
Sem escala



Localção da rua em relação aos bairros
Sem escala

		Folha: 01/02
Título: Fase 1 - Pavimentação da Rua Irineu Paschoal Levantamento Planimétrico da Rua Irineu Paschoal		
Município: Bernardino de Campos-SP		Área Total: 1.306,16 m
Proprietários: Prefeitura do Município de Bernardino de Campos		
Local: Rua Irineu Paschoal		Data: 19/07/2021
Estado: Indicada		
Situação: 	Proprietários: Prefeitura do Município de Bernardino de Campos Vilfredo José Gomes Prefeito Municipal Responsável Técnico: Eng. Civil Carla C. Costa Lima CREA 5069007337 ART	
Quadro de Áreas: Polígono total da rua para Asfaltamento 5.099,31 m ² Trecho a ser pavimentado 1.306,16 m ²		Corresponsável: Eng. Agrôn. Marcelo Bichan CREA 5060426293 ART 28037202111004602
		Corresponsável: CNPJ 44.563.591/0001-80 Formato da Folha: A0
Aprovações: Eng. Civil Rosamere Ag. de Almeida CREA 507072021		



Seção Transversal Esc.: 1:750

Seção Transversal Esc.: 1:750

Seção Transversal Esc.: 1:750

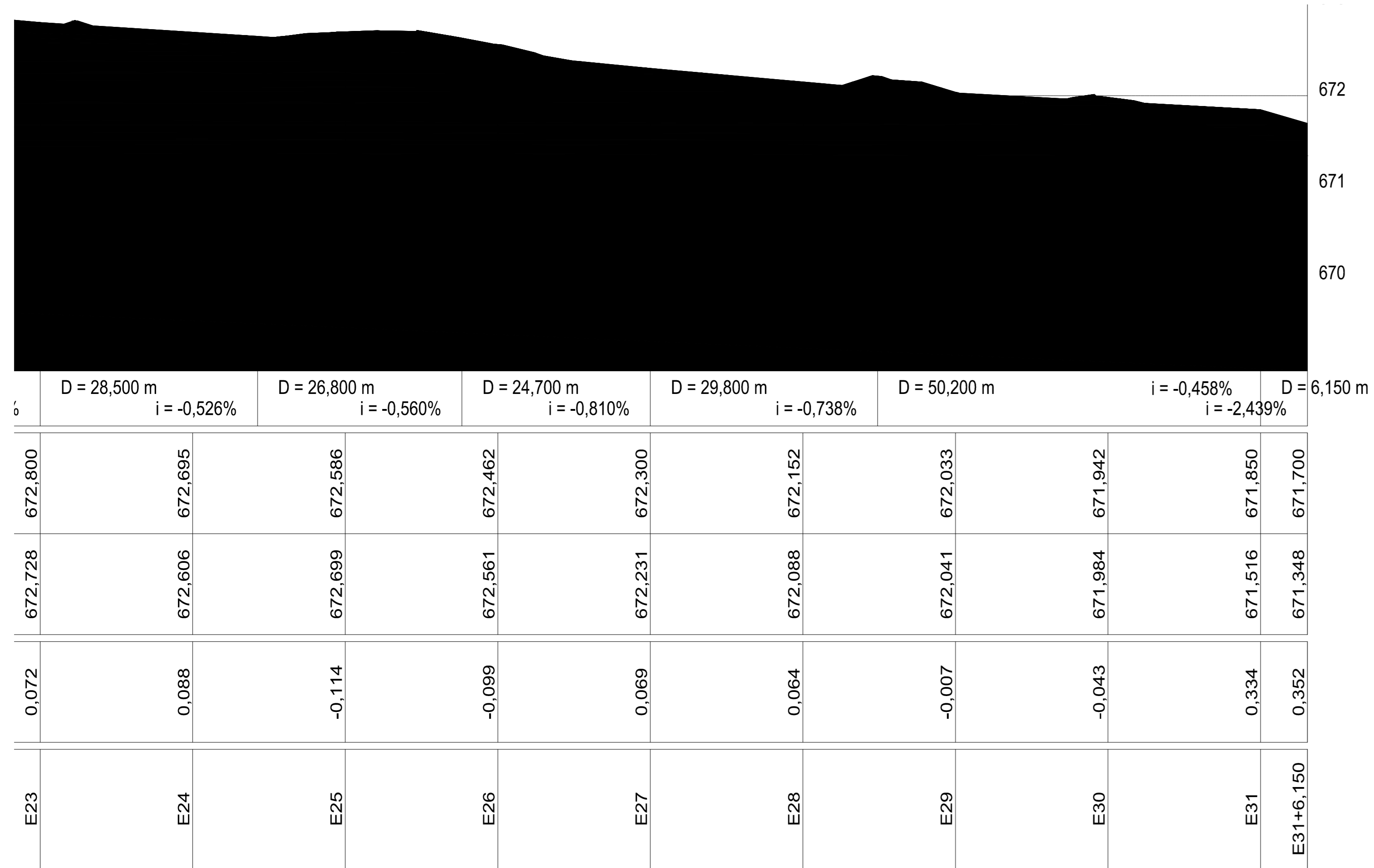
Seção Transversal Esc.: 1:750

Seção Transversal Esc.: 1:750

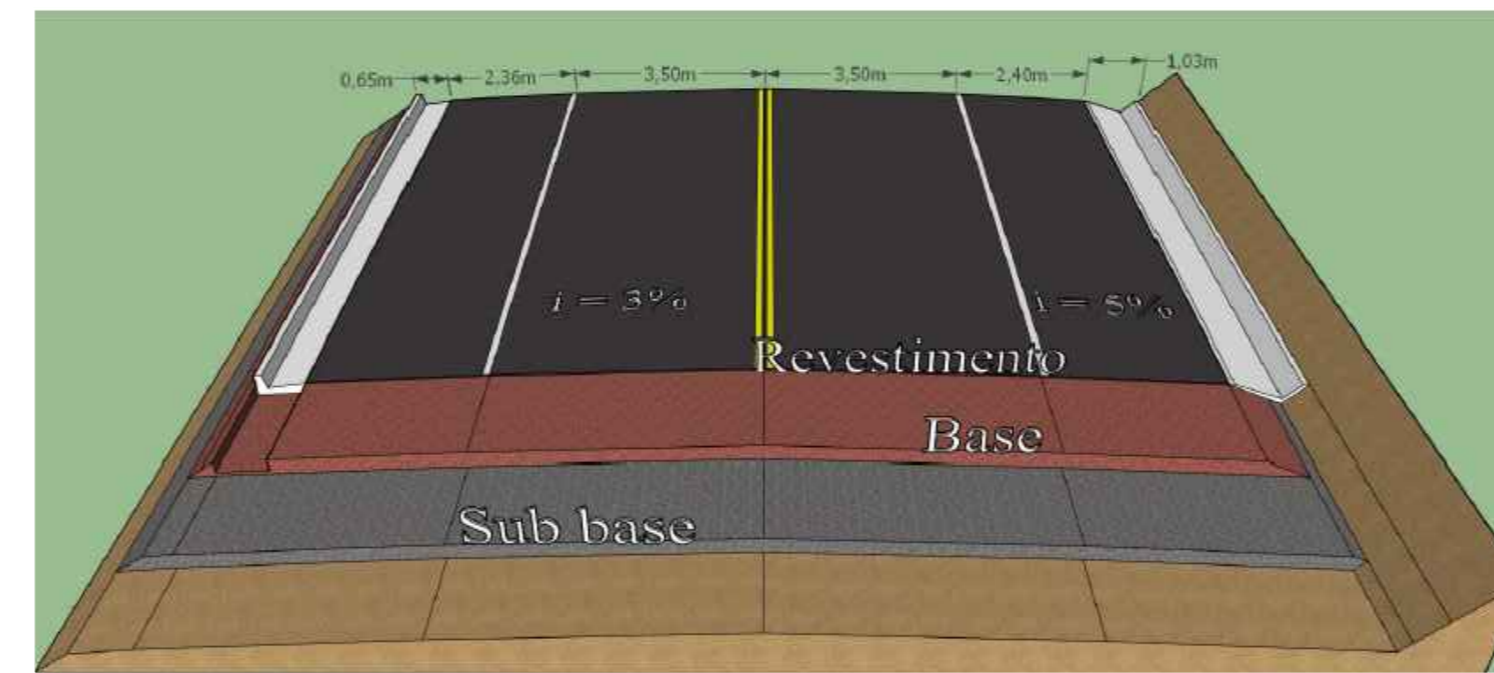
Seção Transversal Esc.: 1:750

Seção Transversal Esc.: 1:750

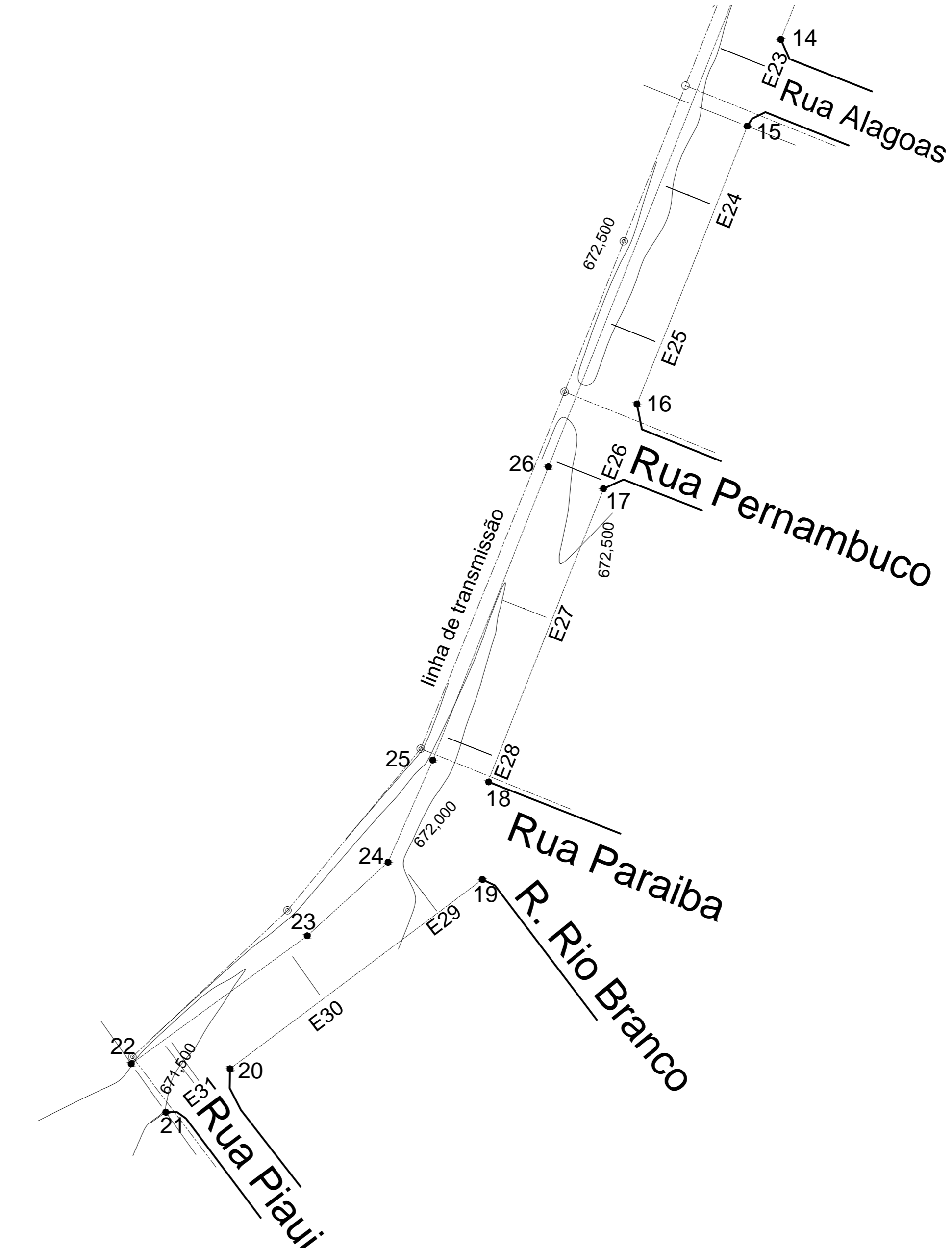
Seção Transversal Esc.: 1:750



Perfil longitudinal da Rua Irineu Paschoal Trecho a ser pavimentado na Fase 1 Esc.: 1:500



Seção tipo padrão Sem escala



Levantamento Planialtimétrico Esc.: 1:500

LEGENDA:

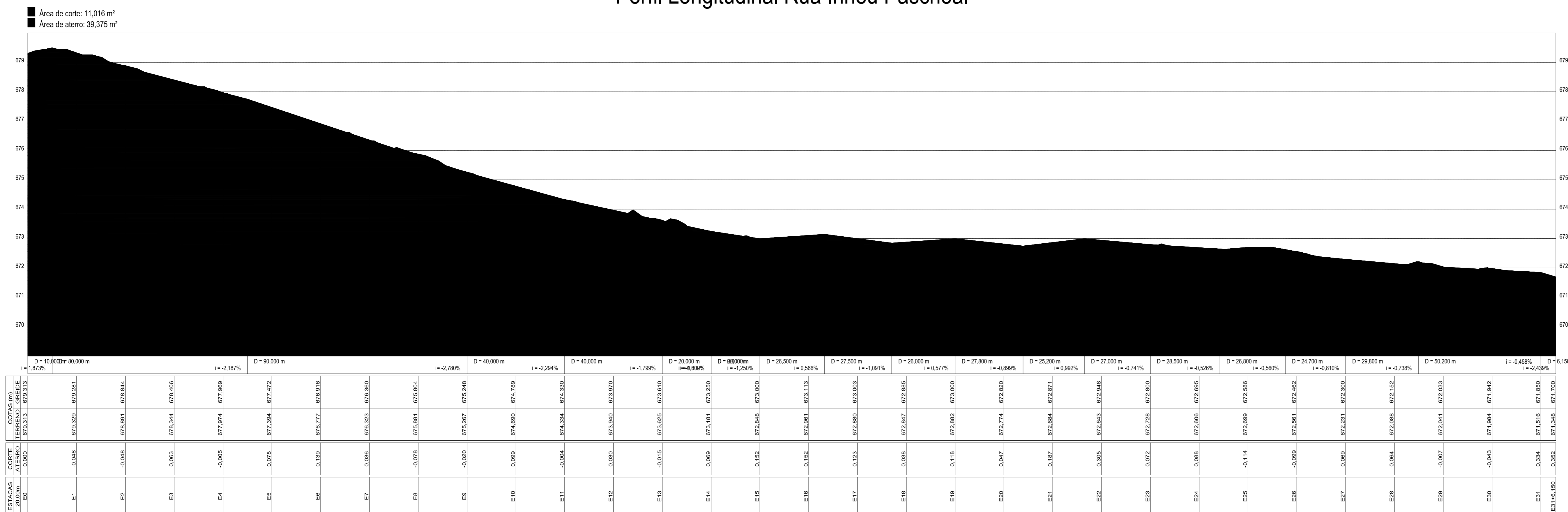
Área de corte: 0,177 m²
Área de aterro: 2,087 m²

Imagem do trecho a ser pavimentado na fase 1 Sem escala



Localização da rua em relação aos bairros Sem escala

Perfil Longitudinal Rua Irineu Paschoal



Perfil longitudinal da Rua Irineu Paschoal - Trecho total Esc.: 1:1000

guias a serem construídas 1043,80

guias existentes

Curvas de nível

Seções Transversais

Linha de transmissão

Postes

PREFEITURA MUNICIPAL DE BERNARDINO DE CAMPOS/SP Folha: **02/02**

Título: **Fase 1 - Pavimentação da Rua Irineu Paschoal Seções Transversais do trecho a ser pavimentado**

Município: **Bernardino de Campos-SP** Área Total: **1.306,16 m**

Proprietário: **Prefeitura do Município de Bernardino de Campos**

Local: **Rua Irineu Paschoal**

Escala: **Indicada** Data: **19/07/2021**

Situação:

Proprietários: **Prefeitura do Município de Bernardino de Campos**

Responsável Técnico: **Eng. Civil Carla C. Costa Lima**

Consepar: **Eng. Agrôn. Marcelo Bichan**

Quadro de Áreas: **Polígono total da rua para Asfaltação: 5.099,31 m²**
Trecho a ser pavimentado: 1.306,16 m²

CNPJ: 44.563.591/0001-80 Formato de Folha: A0

Eng. Civil Rogamir Ag. de Almeida CREA: 50707/2002