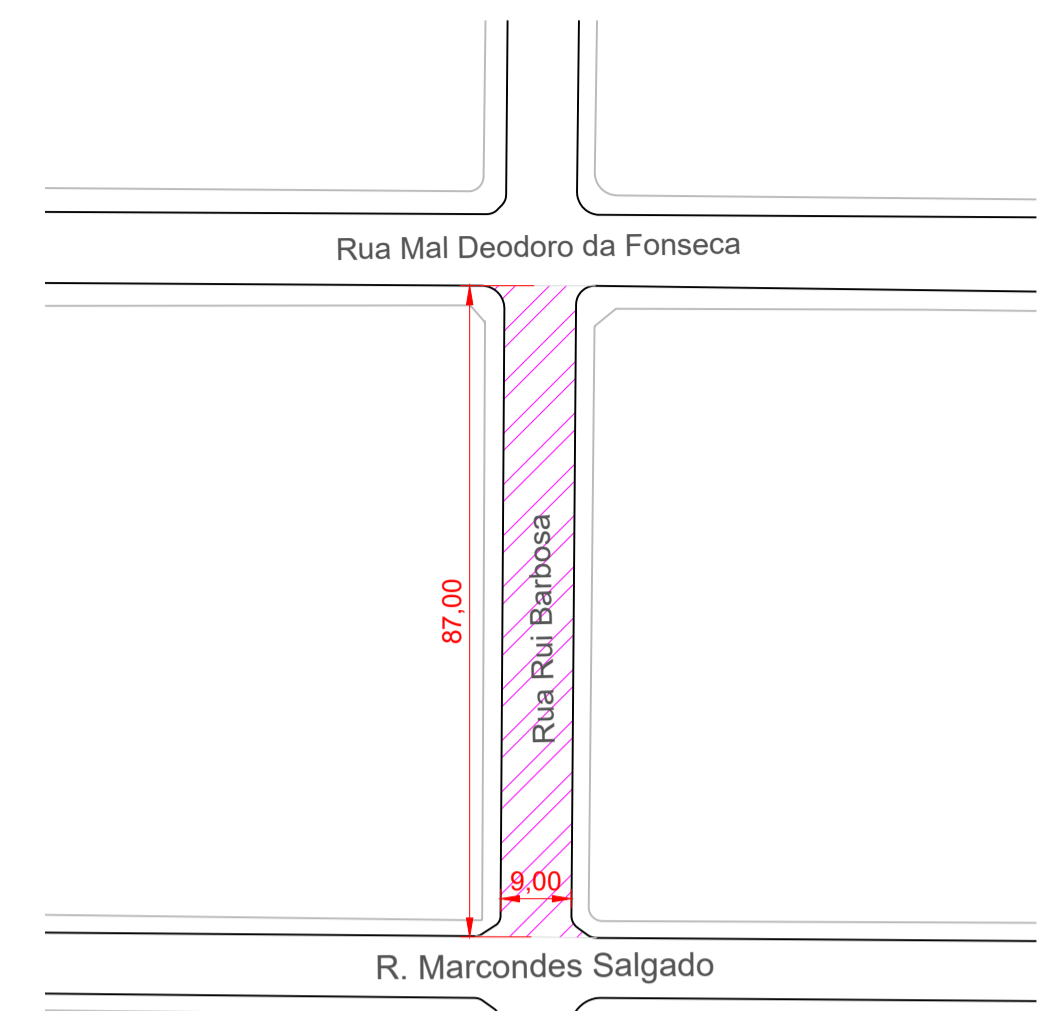
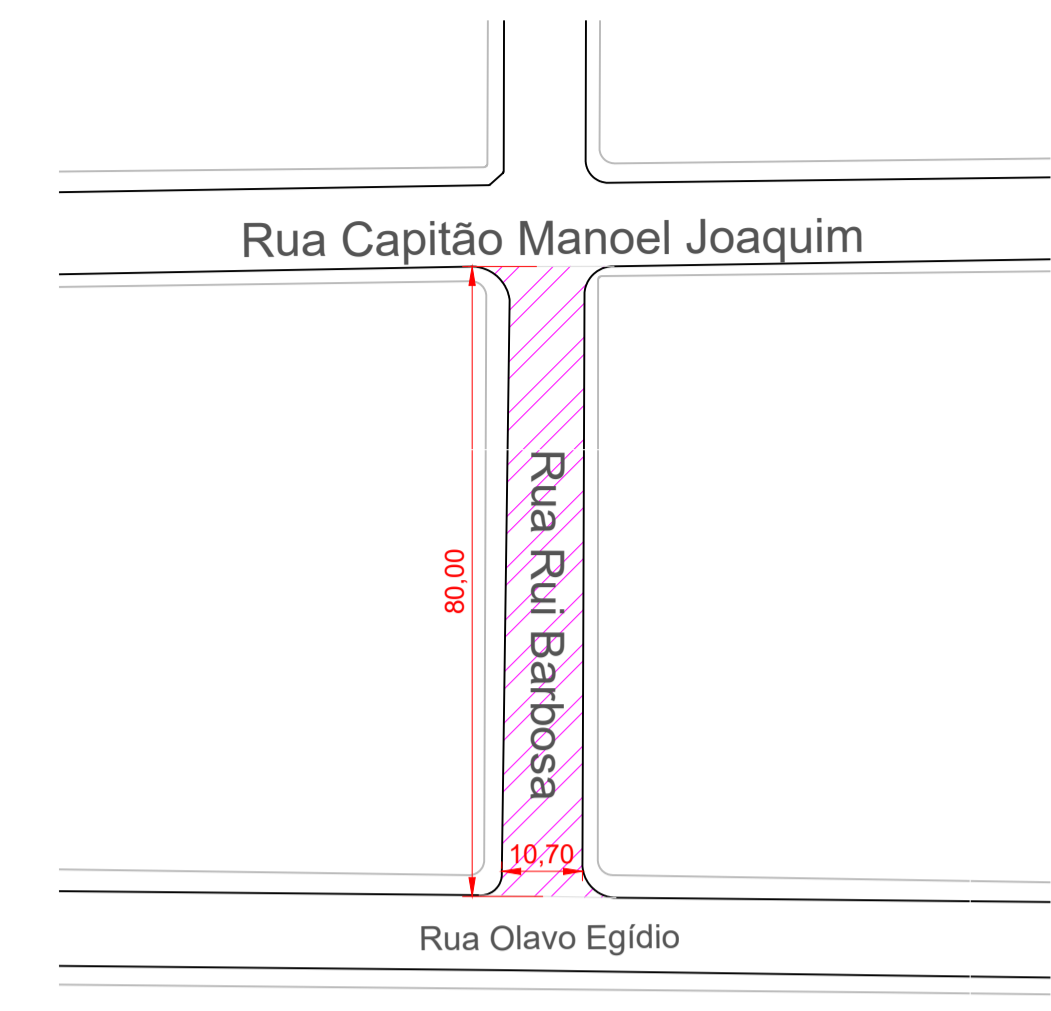
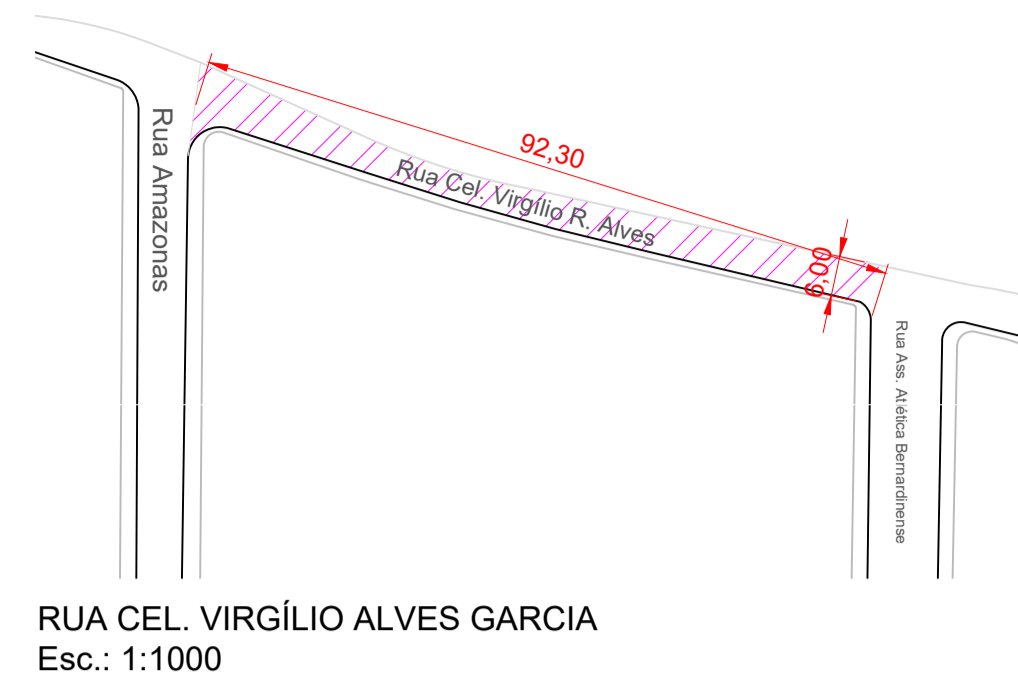




MAPA DE LOCALIZAÇÃO
Esc.: 1:5000



RECAPEAMENTO ASFÁLTICO						
NOME	TRECHO	BAIRRO	COMPRIMENTO (m)	LARGURA (m)	ÁREA DE CURVATURA DAS ESCURVAS (m²)	ÁREA A SER RECAPEADA (m²)
Rua Cel. Virgílio Alves Garcia	Faz confluência com a Rua Amazonas e Rua Aze. A. Bernardinense	Vila Carijó	92,30	6,00	6,00	559,80
Rua Rui Barbosa (Trecho 1)	Faz confluência com a Rua Olavo Egídio e Rua Cap. Manoel Joaquim	Barra Funda	80,000000	10,000000	6,000000	862,0000
Rua Rui Barbosa (Trecho 2)	Faz confluência com a Rua Mal. Deodoro da Fonseca e Rua Marcondes Salgado	Centro	87,0000	9,0000	8,000000	791,0000
TOTAL						2212,80

RECAPEAMENTO ASFÁLTICO

PREFEITURA MUNICIPAL DE BERNARDINO DE CAMPOS/SP

Folha: **01/01**

Título: RECAPEAMENTO ASFÁLTICO

Município: Bernardino de Campos-SP

Proprietários: Prefeitura do Município de Bernardino de Campos

Local: Rua Cel. Virgílio Alves Garcia e Rua Rui Barbosa (trecho 01 e 02)

Escala: Indicada **Data:** 10/02/2022

Situação:

Proprietários:

Prefeitura do Município de Bernardino de Campos
Wilson José Garcia
Prefeito Municipal

Responsável Técnico:

Eng. Civil Rosimere Aparecida de Almeida
CREA 5070735292
ART: 2802723022022450

Quadro de Áreas:
 Trechos a serem pavimentados:
 Rua Cel. Virgílio Alves Garcia: 559,80 m²
 Rua Rui Barbosa (trecho 01): 862,00 m²
 Rua Rui Barbosa (trecho 02): 791,00 m²

Área Total: 2.212,80 m²

Aprovações:

Eng. Civil Caria Cristina Costa Lima
CREA 5069007337

CNPJ 44.563.591/0001-80 Formato da Folha: A1