



Pérola do Planalto

Município de Bernardino de Campos

Praça Quintino Bocaiuva, 31 Fone/Fax: (14) 3346-8000 Cx Postal 51
CEP 18960-000 Bernardino de Campos Estado de São Paulo
Site: www.bernardinodecampos.sp.gov.br email: gabber@cednet.com.br
CNPJ: 44.563.591/0001-80 I.E: Isento



LEI MUNICIPAL Nº 1.941, DE 31 DE AGOSTO DE 2015

Dispõe sobre autorização legislativa, para inclusão de área rural, na delimitação do perímetro urbano do município de Bernardino de Campos/SP.

ARMANDO JOSÉ PIRES BELEZE, Prefeito Municipal de Bernardino de Campos, Estado de São Paulo, usando de suas atribuições legais, faz saber que a Câmara Municipal de Bernardino de Campos, aprovou e Ele sanciona e promulga, a seguinte Lei:

Artigo 1º - Fica incluída no perímetro urbano do Município de Bernardino de Campos, uma área de 3,3358 alqueires paulistas, devidamente matriculada sob o nº 3.435, junto ao Registro de Imóveis, Títulos e Documentos e Civil das Pessoas Jurídicas da Comarca de Ipaussu – SP, assim discriminada: “partindo do marco inicial **10**, que esta cravado junto a propriedade de antes Armando Giacomini, matrícula 14.127 do Registro de Imóveis, Títulos e Documentos e Civil das Pessoas Jurídicas da Comarca de Santa da Cruz do Rio Pardo-SP, atualmente Maria Passeti Quadreli, Matrícula 15.043 do Registro de Imóveis, Título e Documentos e Civil das Pessoas Jurídicas da Comarca de Santa Cruz do Rio Pardo-SP, e segue por esta confrontação nos seguintes rumos e distancias: 22º40’03”SE em 10,00 metros até o marco **11**, que esta cravado junto a propriedade de Mauricio Antonio Zaul, Matrícula 15.044 do Registro de Imóveis, Títulos e Documentos e Civil das Pessoas Jurídicas da Comarca de Santa da Cruz do Rio Pardo-SP, e segue por esta confrontação nos seguintes rumos e distancias: 22º40’03”SE em 10,00 metros até o marco **12**, que esta cravado junto a propriedade de Ataíde Chiconelli, Matrícula 15.045 do Registro de Imóveis, Títulos e Documentos e Civil das Pessoas Jurídicas da Comarca de Santa da Cruz do Rio Pardo-SP, e segue por esta confrontação nos seguintes rumos e distancias: 22º40’03”SE em 10,00 metros até o marco **13**, que esta cravado junto a propriedade de Valdemir Antonio Eloi, Matrícula 15.046 do Registro de Imóveis, Títulos e Documentos e Civil das Pessoas Jurídicas da Comarca de Santa da Cruz do Rio Pardo-SP, e segue por esta confrontação nos seguintes rumos e distancias: 22º40’03”SE em 10,00 metros até o marco **14**, que esta cravado junto a propriedade de Maria Eunice Bastos Mamora, Matrícula 15.047 do Registro de Imóveis, Títulos e Documentos e Civil das Pessoas Jurídicas da Comarca de Santa da Cruz do Rio



Pérola do Planalto

Município de Bernardino de Campos

Praça Quintino Bocaiuva, 31 Fone/ Fax: (14) 3346-8000 Cx Postal 51

CEP 18960-000 Bernardino de Campos Estado de São Paulo

Site: www.bernardinodecampos.sp.gov.br email: gabber@cednet.com.br

CNPJ: 44.563.591/0001-80

IE: Isento

SEMEANDO O FUTURO



PREFEITURA MUNICIPAL
BERNARDINO DE CAMPOS
2011-2015
AVANÇANDO PARA O DESENVOLVIMENTO

Pardo-SP, e segue por esta confrontação nos seguintes rumos e distancias: 22°40'03"SE em 10,00 metros até o marco **15**, que esta cravado junto a propriedade de Reginaldo Rodrigo Doretto, Matrícula 15.048 do Registro de Imóveis, Títulos e Documentos e Civil das Pessoas Jurídicas da Comarca de Santa da Cruz do Rio Pardo-SP, e segue por esta confrontação nos seguintes rumos e distancias: 22°40'03"SE em 10,00 metros até o marco **16**, que esta cravado junto a propriedade de Kely Cristina Silveira, Matrícula 15.049 do Registro de Imóveis, Títulos e Documentos e Civil das Pessoas Jurídicas da Comarca de Santa da Cruz do Rio Pardo-SP, e segue por esta confrontação nos seguintes rumos e distancias: 22°40'03"SE em 10,00 metros até o marco **17**, que esta cravado junto a propriedade de Alcides Corassari Filho, Matrícula 15.050 do Registro de Imóveis, Títulos e Documentos e Civil das Pessoas Jurídicas da Comarca de Santa da Cruz do Rio Pardo-SP, e segue por esta confrontação nos seguintes rumos e distancias: 22°40'03"SE em 12,80 metros até o marco **18**, que esta cravado junto a Rua Goiás, e segue por esta confrontação nos seguintes rumos e distancias: 22°40'03"SE em 12,00 metros até o marco **19**, que esta cravado junto a propriedade de Vera Lucia Nunes Maia Vieira, Matrícula 15051 do Registro de Imóveis, Títulos e Documentos e Civil das Pessoas Jurídicas da Comarca de Santa da Cruz do Rio Pardo-SP, e segue por esta confrontação nos seguintes rumos e distancias: 22°40'03"SE em 15,00 metros até o marco **20**, que esta cravado junto a propriedade de Nivaldo Amâncio, Matrícula 15.052 do Registro de Imóveis, Títulos e Documentos e Civil das Pessoas Jurídicas da Comarca de Santa da Cruz do Rio Pardo-SP, e segue por esta confrontação nos seguintes rumos e distancias: 22°40'03"SE em 15,00 metros até o marco **21**, que esta cravado junto a propriedade de José Caetano Soares, Matrícula 15.053 do Registro de Imóveis, Títulos e Documentos e Civil das Pessoas Jurídicas da Comarca de Santa da Cruz do Rio Pardo-SP, e segue por esta confrontação nos seguintes rumos e distancias: 22°40'03"SE em 15,00 metros até o marco **22**, que esta cravado junto a propriedade de Jurema de Jesus Carvalho, Matrícula 15.054 do Registro de Imóveis, Títulos e Documentos e Civil das Pessoas Jurídicas da Comarca de Santa da Cruz do Rio Pardo-SP, e segue por esta confrontação nos seguintes rumos e distancias: 22°40'03"SE em 15,00 metros até o marco **23**, que esta cravado junto a propriedade de Marlene Mingarde, Matrícula 15.055 do Registro de Imóveis, Títulos e Documentos e Civil das Pessoas Jurídicas da Comarca de Santa da Cruz do Rio Pardo-SP, e segue por esta confrontação nos seguintes rumos e distancias: 22°40'03"SE em 15,00 metros até o marco **24**, que esta cravado junto a propriedade de Lazaro Arantes, Matrícula 15.056 do Registro de Imóveis, Títulos e Documentos e Civil das Pessoas Jurídicas da Comarca de



Pérola do Planalto

Município de Bernardino de Campos

Praça Quintino Bocaiuva, 31 Fone/ Fax: (14) 3346-8000 Cx Postal 51

CEP 18960-000 Bernardino de Campos Estado de São Paulo

Site: www.bernardinodecampos.sp.gov.br email: gabber@cednet.com.br

CNPJ: 44.563.591/0001-80

IE: Isento

SEMEANDO O FUTURO



PREFEITURA MUNICIPAL
BERNARDINO DE CAMPOS
2005/2011 a 2016
AVANÇANDO PARA O DESENVOLVIMENTO

Santa da Cruz do Rio Pardo-SP, e segue por esta confrontação nos seguintes rumos e distancias: 22°40'03"SE em 15,00 metros até o marco **25**, que esta cravado junto a propriedade de Tereza Maria da Silva, Matrícula 15.057 do Registro de Imóveis, Títulos e Documentos e Civil das Pessoas Jurídicas da Comarca de Santa da Cruz do Rio Pardo-SP, e segue por esta confrontação nos seguintes rumos e distancias: 22°40'03" SE em 15,00 metros até o marco **26**, que está cravado junto a propriedade de Maria Tereza Jorge, Matrícula 15.058 do Registro de Imóveis, Títulos e Documentos e Civil das Pessoas Jurídicas da Comarca de Santa da Cruz do Rio Pardo-SP e segue por esta confrontação nos seguintes rumos e distancias: 22°40'03" SE em 15,00 metros até o marco **27**, que está cravado junto a propriedade de João Giacomini, Matrícula 15.059 do Registro de Imóveis, Títulos e Documentos e Civil das Pessoas Jurídicas da Comarca de Santa da Cruz do Rio Pardo-SP, e segue por esta confrontação nos seguintes rumos e distancias: 22°40'03" SE em 15,00 metros até o marco **28**, que está cravado junto a propriedade de Nancy Cristina Ferraz Panini, Matrícula 15.060 do Registro de Imóveis, Títulos e Documentos e Civil das Pessoas Jurídicas da Comarca de Santa da Cruz do Rio Pardo-SP e segue por esta confrontação nos seguintes rumos e distancias: 22°40'03" SE em 20,24 metros até o marco **29** que esta cravado junto a propriedade de Domingos Trombelli, Aparecida de Lazari Trombelli, Emilio Trombelli Neto, Maximino Trombelli e Therezinha Ignez Beneti Trombelli, Matrícula 1.471 do Registro de Imóveis, Títulos e Documentos e Civil das Pessoas Jurídicas da Comarca de Santa da Cruz do Rio Pardo-SP, e segue por esta confrontação nos seguintes rumos e distancias: 66°42'13"SW em 150,63 metros até o marco **30**, 17°46'55" SW em 124,03 metros até o marco **30A** cravado junto a propriedade de Luiz Antonio Rebeque e outros; deste deflete a esquerda e segue confrontando com a propriedade de Luiz Antonio Rebeque e outros matrícula 3435 com rumo de 57°57'24" NW e numa distancia de 257,82 m até o marco **07A** que está cravado junto a propriedade de antes Pascoal Bravin e Julio e José Bravin, atualmente José Roberto Bravin e sua mulher, Ana Maria Turibio Bravin – Matrículas 14.487 e 14.488; deste deflete a direita e segue por esta confrontação com rumo de 38°28'05"NE em 146,82 metros ate o marco **8**, que esta cravado junto a propriedade de antes Pachoal Bravin e Julio e José Bravin, atualmente Balthazar Aguera e sua mulher, Joaquina Nunes Aguera, Roseleia Dolores de Camara Medeiros e Claudio Donizete de Medeiros e Neusa Cristina de Camera, Matrícula 7.003 do Registro de Imóveis, Títulos e Documentos e Civil das Pessoas Jurídicas da Comarca de Santa Cruz do Rio Pardo-SP e segue por esta confrontação nos seguintes rumos e distancias: 38°28'05"NE em 124,92 metros ate o marco **9**, 65°32'21"NE em 142,12 metros



Pérola do Planalto

Município de Bernardino de Campos

Praça Quintino Bocaiuva, 31 Fone/ Fax: (14) 3346-8000 Cx Postal 51
CEP 18960-000 Bernardino de Campos Estado de São Paulo
Site: www.bernardinodecampos.sp.gov.br email: gabber@cednet.com.br
CNPJ: 44.563.591/0001-80 IE: Isento




ate o marco 10, encerrando assim o perímetro, perfazendo a área de 3,3358 alq. Pta, encerrando assim o perímetro”.


Artigo 2° - A área descrita no artigo anterior será utilizada exclusivamente para fins de implantação de loteamento residencial.

Artigo 3° - Esta Lei entra em vigor na data de sua publicação, revogando as **LEI MUNICIPAL N° 1.821, DE 04 DE DEZEMBRO DE 2013 e LEI MUNICIPAL N° 1.927, DE 08 DE JUNHO DE 2015.**

Bernardino de Campos, 31 de agosto de 2015.


ARMANDO JOSÉ PIRES BELEZE
Prefeito Municipal

Registrada e publicada nesta data


PAULA JULIANE SOMAN DA SILVA

Responsável pelo expediente da secretaria



Pérola do Planalto

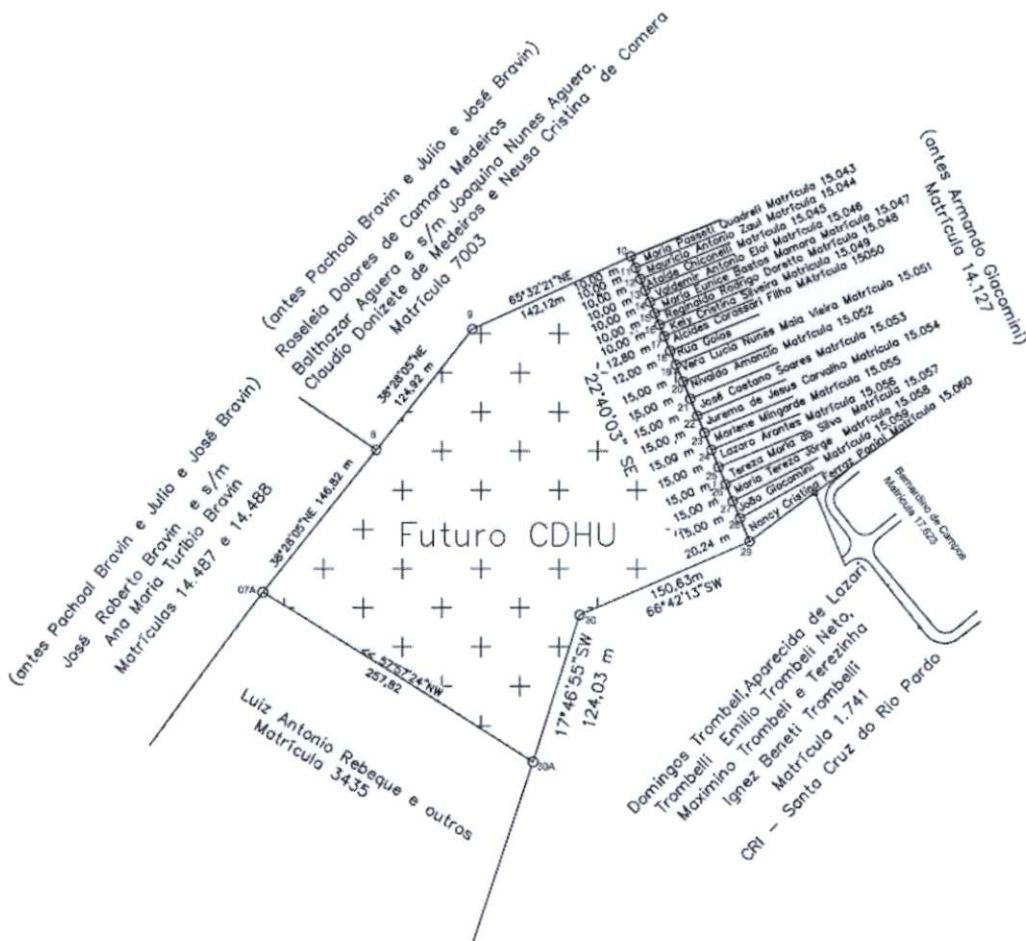
Município de Bernardino de Campos

Praça Quintino Bocaiuva, 31 Fone/Fax: (14) 3346-8000 Cx Postal 51
CEP 18960-000 Bernardino de Campos Estado de São Paulo
Site: www.bernardinodecampos.sp.gov.br email: gabber@cednet.com.br
CNPJ: 44.563.591/0001-80 IE: Isento

SEMEANDO O FUTURO



PREFEITURA MUNICIPAL
BERNARDINO DE CAMPOS
Desde 2013 a 2016
AVANÇANDO PARA O DESENVOLVIMENTO



LEVANTAMENTO PLANIMÉTRICO

PROPRIETÁRIO: PREFEITURA MUNICIPAL DE BERNARDINO DE CAMPOS
 OBJETO: PERIMETRO URBANO
 MATRÍCULA: 3435
 ENDEREÇO: ESTRADA DOURADÃO
 ÁREA: 3,3358 ALG. PTA
 MUNICÍPIO: BERNARDINO DE CAMPOS/SP
 COMARCA: IPAUSSU/SP

15/12/2014	ESCALA: 1:5000	DESENHO: Cezar	FOLHA: 1/1
------------	----------------	----------------	------------

PREFEITURA MUNICIPAL DE BERNARDINO DE CAMPOS

Cezar Augusto Silvestri Vaz
Eng.º Civil CREA/SP-5061056697



Pérola do Planalto

Prefeitura Municipal de Bernardino de Campos

Praça Quintino Bocaiuva, 31 Fone/Fax: (14) 3346-8000 Cx Postal 51
CEP 18960-000 Bernardino de Campos Estado de São Paulo
Site: www.bernardinodecampos.sp.gov.br email: gabber@cednet.com.br
CNPJ: 44.563.591/0001-80 IE: Isento



LEI MUNICIPAL N° 1.821, DE 04 DE DEZEMBRO DE 2013

Dispõe sobre autorização legislativa, para inclusão de área rural, na delimitação do perímetro urbano do município de Bernardino de Campos/SP.

ARMANDO JOSÉ PIRES BELEZE, Prefeito Municipal de Bernardino de Campos, Estado de São Paulo, usando de suas atribuições legais, faz saber que a Câmara Municipal de Bernardino de Campos, aprovou e Ele sanciona e promulga, a seguinte Lei:

Artigo 1º - Fica incluída no perímetro urbano do Município de Bernardino de Campos, uma área desmembrada de 3,16 alqueires paulistas (área desmembrada 1), de uma área total de 32,54 alqueires, assim discriminada: partindo do marco inicial **10**, que esta cravado junto à propriedade de antes **ARMANDO GIACOMINI**, matrícula 14.127 do Registro de Imóveis, Títulos e Documentos e Civil das Pessoas Jurídicas da Comarca de Santa da Cruz do Rio Pardo-SP, atualmente **MARIA PASSETI QUADRELI**, Matrícula 15.043 do Registro de Imóveis, Título e Documentos e Civil das Pessoas Jurídicas da Comarca de Santa Cruz do Rio Pardo-SP, e segue por esta confrontação nos seguintes rumos e distancias: 22°40'03"SE em 10,00 metros até o marco **11**, que esta cravado junto à propriedade de **MAURICIO ANTONIO ZAUL**, Matrícula 15.044 do Registro de Imóveis, Títulos e Documentos e Civil das Pessoas Jurídicas da Comarca de Santa da Cruz do Rio Pardo-SP, e segue por esta confrontação nos seguintes rumos e distâncias: 22°40'03"SE em 10,00 metros ate o marco **12**, que esta cravado junto a propriedade de **ATAÍDE CHICONELLI**, Matrícula 15.045 do Registro de Imóveis, Títulos e Documentos e Civil das Pessoas Jurídicas da Comarca de Santa da Cruz do Rio Pardo-SP, e segue por esta confrontação nos seguintes rumos e distâncias: 22°40'03"SE em 10,00 metros até o marco **13**, que esta cravado junto a propriedade de **VALDEMIR ANTONIO ELOI**, Matrícula 15.046 do Registro de Imóveis, Títulos e Documentos e Civil das Pessoas Jurídicas da Comarca de Santa da Cruz do Rio Pardo-SP, e segue por esta confrontação nos seguintes rumos e distâncias: 22°40'03"SE em 10,00 metros até o marco **14**, que esta cravado junto a propriedade de **MARIA EUNICE BASTOS MAMORA**, Matrícula 15.047 do Registro de Imóveis, Títulos e Documentos e Civil das Pessoas Jurídicas da Comarca de Santa da Cruz do Rio Pardo-SP, e segue por esta confrontação nos seguintes rumos e distâncias: 22°40'03"SE em 10,00 metros até o marco **15**, que esta cravado junto a propriedade de **REGINALDO RODRIGO DORETTO**, Matrícula 15.048 do Registro de Imóveis, Títulos e Documentos e Civil das Pessoas Jurídicas da Comarca de Santa da Cruz do Rio Pardo-SP, e segue por esta confrontação nos seguintes rumos e distâncias: 22°40'03"SE em 10,00 metros até o marco **16**, que esta cravado junto a propriedade de **KELY CRISTINA SILVEIRA**, Matrícula 15.049 do Registro de



Pérola do Planalto

Prefeitura Municipal de Bernardino de Campos

Praça Quintino Bocaiuva, 31 Fone/Fax: (14) 3346-8000 Cx Postal 51
CEP 18960-000 Bernardino de Campos Estado de São Paulo
Site: www.bernardinodecampos.sp.gov.br email: gabber@cednet.com.br
CNPJ: 44.563.591/0001-80 IE: Isento



Imóveis, Títulos e Documentos e Civil das Pessoas Jurídicas da Comarca de Santa da Cruz do Rio Pardo-SP, e segue por esta confrontação nos seguintes rumos e distâncias: 22°40'03"SE em 10,00 metros até o marco 17, que esta cravado junto a propriedade de **ALCIDES CORASSARI FILHO**, Matrícula 15.050 do Registro de Imóveis, Títulos e Documentos e Civil das Pessoas Jurídicas da Comarca de Santa da Cruz do Rio Pardo-SP, e segue por esta confrontação nos seguintes rumos e distâncias: 22°40'03"SE em 12,80 metros até o marco 18, que esta cravado junto a Rua Goiás, e segue por esta confrontação nos seguintes rumos e distâncias: 22°40'03"SE em 12,00 metros até o marco 19, que esta cravado junto a propriedade de **VERA LUCIA NUNES MAIA VIEIRA**, Matrícula 15051 do Registro de Imóveis, Títulos e Documentos e Civil das Pessoas Jurídicas da Comarca de Santa da Cruz do Rio Pardo-SP, e segue por esta confrontação nos seguintes rumos e distâncias: 22°40'03"SE em 15,00 metros até o marco 20, que esta cravado junto a propriedade de **NIVALDO AMÂNCIO**, Matrícula 15.052 do Registro de Imóveis, Títulos e Documentos e Civil das Pessoas Jurídicas da Comarca de Santa da Cruz do Rio Pardo-SP, e segue por esta confrontação nos seguintes rumos e distâncias: 22°40'03"SE em 15,00 metros até o marco 21, que esta cravado junto a propriedade de **JOSÉ CAETANO SOARES**, Matrícula 15.053 do Registro de Imóveis, Títulos e Documentos e Civil das Pessoas Jurídicas da Comarca de Santa da Cruz do Rio Pardo-SP, e segue por esta confrontação nos seguintes rumos e distâncias: 22°40'03"SE em 15,00 metros até o marco 22, que esta cravado junto a propriedade de **JUREMA DE JESUS CARVALHO**, Matrícula 15.054 do Registro de Imóveis, Títulos e Documentos e Civil das Pessoas Jurídicas da Comarca de Santa da Cruz do Rio Pardo-SP, e segue por esta confrontação nos seguintes rumos e distâncias: 22°40'03"SE em 15,00 metros até o marco 23, que esta cravado junto a propriedade de **MARLENE MINGARDE**, Matrícula 15.055 do Registro de Imóveis, Títulos e Documentos e Civil das Pessoas Jurídicas da Comarca de Santa da Cruz do Rio Pardo-SP, e segue por esta confrontação nos seguintes rumos e distâncias: 22°40'03"SE em 15,00 metros até o marco 24, que esta cravado junto a propriedade de **LAZARO ARANTES**, Matrícula 15.056 do Registro de Imóveis, Títulos e Documentos e Civil das Pessoas Jurídicas da Comarca de Santa da Cruz do Rio Pardo-SP, e segue por esta confrontação nos seguintes rumos e distâncias: 22°40'03"SE em 15,00 metros até o marco 25, que esta cravado junto a propriedade de **TEREZA MARIA DA SILVA**, Matrícula 15.057 do Registro de Imóveis, Títulos e Documentos e Civil das Pessoas Jurídicas da Comarca de Santa da Cruz do Rio Pardo-SP, e segue por esta confrontação nos seguintes rumos e distâncias: 22°40'03"SE em 7,44 metros até o marco 25A, que está cravado junto a propriedade de **LUIZ ANTONIO REBEQUE E OUTROS**; deflete a direita e segue por esta confrontação com rumo de 66°02'39" SW numa distância de 33,71 m até o marco 25B; deflete a esquerda e segue por esta confrontação com rumo de 23°47'14" SE uma distância de 57,53 m até o marco 25C; que esta cravado junto a propriedade de **DOMINGOS TROMBELLI, APARECIDA DE LAZARI TROMBELLI, EMILIO TROMBELLI NETO, MAXIMINO TROMBELLI e THEREZINHA IGNEZ BENETI TROMBELLI**, Matrícula 1.471 do Registro



Pérola do Planalto

Prefeitura Municipal de Bernardino de Campos

Praça Quintino Bocaiuva, 31 Fone/Fax: (14) 3346-8000 Cx Postal 51
CEP 18960-000 Bernardino de Campos Estado de São Paulo
Site: www.bernardinodecampos.sp.gov.br email: gabber@cednet.com.br
CNPJ: 44.563.591/0001-80 IE: Isento



de Imóveis, Títulos e Documentos e Civil das Pessoas Jurídicas da Comarca de Santa da Cruz do Rio Pardo-SP, e segue por esta confrontação nos seguintes rumos e distancias: 66°42'13"SW em 118,05 metros até o marco **30**, 17°46'55" SW em 115,91 metros até o marco **30A** cravado junto a Área Remanescente; deste deflete a esquerda e segue confrontando com a área Remanescente com rumo de 57°57'24" NW e numa distância de 253,02 até o marco **07A** que está cravado junto a propriedade de antes **PASCOAL BRAVIN** e **JULIO E JOSÉ BRAVIN**, atualmente **JOSÉ ROBERTO BRAVIN E SUA MULHER, ANA MARIA TURIBIO BRAVIN** – Matrículas 14.487 e 14.488; deste deflete à direita e segue por esta confrontação com rumo de 38°28'05"NE em 136,56 metros ate o marco **8**, que esta cravado junto a propriedade de antes **PACHOAL BRAVIN** e **JULIO E JOSÉ BRAVIN**, atualmente **BALTHAZAR AGUERA E SUA MULHER, JOAQUINA NUNES AGUERA, ROSELEIA DOLORES DE CAMARA MEDEIROS** e **CLAUDIO DONIZETE DE MEDEIROS** e **NEUSA CRISTINA DE CAMERA**, Matrícula 7.003 do Registro de Imóveis, Títulos e Documentos e Civil das Pessoas Jurídicas da Comarca de Santa Cruz do Rio Pardo-SP e segue por esta confrontação nos seguintes rumos e distâncias: 38°28'05"NE em 124,92 metros ate o marco **9**, 65°32'21"NE em 142,12 metros ate o marco **10**, encerrando assim o perímetro.

Artigo 2º - A área descrita no artigo anterior será utilizada exclusivamente para fins de implantação de loteamento residencial.

Artigo 3º - Esta Lei entra em vigor na data de sua publicação.

Bernardino de Campos, 04 de dezembro de 2013.

ARMANDO JOSÉ PIRES BELEZE

Prefeito Municipal

Registrada e publicada nesta data

PAULA JULIANE SOMAN DA SILVA

Responsável pelo expediente da secretaria



Pérola do Planalto

Prefeitura Municipal de Bernardino de Campos

Praça Quintino Bocaiuva, 31 Fone/Fax: (14) 3346-8000 Cx Postal 51

CEP 18960-000 Bernardino de Campos Estado de São Paulo

Site: www.bernardinodecampos.sp.gov.br email: gabber@cednet.com.br

CNPJ: 44.563.591/0001-80

IE: Isento



LEI MUNICIPAL Nº 1.927, DE 08 DE JUNHO DE 2015

Dispõe sobre autorização legislativa, para inclusão de área rural, na delimitação do perímetro urbano do município de Bernardino de Campos/SP.

ARMANDO JOSÉ PIRES BELEZE, Prefeito Municipal de Bernardino de Campos, Estado de São Paulo, usando de suas atribuições legais, faz saber que a Câmara Municipal de Bernardino de Campos, aprovou e Ele sanciona e promulga, a seguinte Lei:

Artigo 1º - Fica incluída no perímetro urbano do Município de Bernardino de Campos, uma área de 3,33 alqueires paulistas, desmembrada de uma área total de 32,54 alqueires paulistas, devidamente matriculada sob o nº 3.435, junto ao Oficial de Registro de Imóveis e Anexos da Comarca de Ipauçu/SP, assim discriminada: partindo do marco inicial **10**, que esta cravado junto a propriedade de antes Armando Giacomini, matrícula 14.127 do Registro de Imóveis, Títulos e Documentos e Civil das Pessoas Jurídicas da Comarca de Santa da Cruz do Rio Pardo-SP, atualmente Maria Passeti Quadreli, Matrícula 15.043 do Registro de Imóveis, Título e Documentos e Civil das Pessoas Jurídicas da Comarca de Santa Cruz do Rio Pardo-SP, e segue por esta confrontação nos seguintes rumos e distancias: 22º40'03"SE em 10,00 metros até o marco **11**, que esta cravado junto a propriedade de Mauricio Antonio Zaul, Matrícula 15.044 do Registro de Imóveis, Títulos e Documentos e Civil das Pessoas Jurídicas da Comarca de Santa da Cruz do Rio Pardo-SP, e segue por esta confrontação nos seguintes rumos e distancias: 22º40'03"SE em 10,00 metros ate o marco **12**, que esta cravado junto a propriedade de Ataíde Chiconelli, Matrícula 15.045 do Registro de Imóveis, Títulos e Documentos e Civil das Pessoas Jurídicas da Comarca de Santa da Cruz do Rio Pardo-SP, e segue por esta confrontação nos seguintes rumos e distancias: 22º40'03"SE em 10,00 metros até o marco **13**, que esta cravado junto a propriedade de Valdemir Antonio Eloi, Matrícula 15.046 do Registro de Imóveis, Títulos e Documentos e Civil das Pessoas Jurídicas da Comarca de Santa da Cruz do Rio Pardo-SP, e segue por esta confrontação nos seguintes rumos e distancias: 22º40'03"SE em 10,00 metros até o marco **14**, que esta cravado junto a propriedade de Maria Eunice Bastos Mamora, Matrícula 15.047 do Registro de Imóveis, Títulos e Documentos e Civil das Pessoas Jurídicas da Comarca de Santa da Cruz do Rio Pardo-SP, e segue por esta confrontação nos seguintes



Pérola do Planalto

Prefeitura Municipal de Bernardino de Campos

Praça Quintino Bocaiuva, 31 Fone/Fax: (14) 3346-8000 Cx Postal 51

CEP 18960-000 Bernardino de Campos Estado de São Paulo

Site: www.bernardinodecampos.sp.gov.br email: gabber@cednet.com.br

CNPJ: 44.563.591/0001-80

IE: Isento



rumos e distancias: 22°40'03"SE em 10,00 metros até o marco **15**, que esta cravado junto a propriedade de Reginaldo Rodrigo Doretto, Matricula 15.048 do Registro de Imóveis, Títulos e Documentos e Civil das Pessoas Jurídicas da Comarca de Santa da Cruz do Rio Pardo-SP, e segue por esta confrontação nos seguintes rumos e distancias: 22°40'03"SE em 10,00 metros até o marco **16**, que esta cravado junto a propriedade de Kely Cristina Silveira, Matricula 15.049 do Registro de Imóveis, Títulos e Documentos e Civil das Pessoas Jurídicas da Comarca de Santa da Cruz do Rio Pardo-SP, e segue por esta confrontação nos seguintes rumos e distancias: 22°40'03"SE em 10,00 metros até o marco **17**, que esta cravado junto a propriedade de Alcides Corassari Filho, Matricula 15.050 do Registro de Imóveis, Títulos e Documentos e Civil das Pessoas Jurídicas da Comarca de Santa da Cruz do Rio Pardo-SP, e segue por esta confrontação nos seguintes rumos e distancias: 22°40'03"SE em 12,80 metros até o marco **18**, que esta cravado junto a Rua Goiás, e segue por esta confrontação nos seguintes rumos e distancias: 22°40'03"SE em 12,00 metros até o marco **19**, que esta cravado junto a propriedade de Vera Lucia Nunes Maia Vieira, Matricula 15051 do Registro de Imóveis, Títulos e Documentos e Civil das Pessoas Jurídicas da Comarca de Santa da Cruz do Rio Pardo-SP, e segue por esta confrontação nos seguintes rumos e distancias: 22°40'03"SE em 15,00 metros até o marco **20**, que esta cravado junto a propriedade de Nivaldo Amâncio, Matricula 15.052 do Registro de Imóveis, Títulos e Documentos e Civil das Pessoas Jurídicas da Comarca de Santa da Cruz do Rio Pardo-SP, e segue por esta confrontação nos seguintes rumos e distancias: 22°40'03"SE em 15,00 metros até o marco **21**, que esta cravado junto a propriedade de José Caetano Soares, Matricula 15.053 do Registro de Imóveis, Títulos e Documentos e Civil das Pessoas Jurídicas da Comarca de Santa da Cruz do Rio Pardo-SP, e segue por esta confrontação nos seguintes rumos e distancias: 22°40'03"SE em 15,00 metros até o marco **22**, que esta cravado junto a propriedade de Jurema de Jesus Carvalho, Matricula 15.054 do Registro de Imóveis, Títulos e Documentos e Civil das Pessoas Jurídicas da Comarca de Santa da Cruz do Rio Pardo-SP, e segue por esta confrontação nos seguintes rumos e distancias: 22°40'03"SE em 15,00 metros até o marco **23**, que esta cravado junto a propriedade de Marlene Mingarde, Matricula 15.055 do Registro de Imóveis, Títulos e Documentos e Civil das Pessoas Jurídicas da Comarca de Santa da Cruz do Rio Pardo-SP, e segue por esta confrontação nos seguintes rumos e distancias: 22°40'03"SE em 15,00 metros até o marco **24**, que esta cravado junto a propriedade de Lazaro Arantes, Matricula 15.056 do Registro de Imóveis, Títulos e Documentos e Civil das Pessoas Jurídicas da Comarca de Santa da Cruz do Rio Pardo-SP, e segue por esta confrontação nos seguintes rumos e distancias: 22°40'03"SE em 15,00 metros



Pérola do Planalto

Prefeitura Municipal de Bernardino de Campos

Praça Quintino Bocaiuva, 31 Fone/Fax: (14) 3346-8000 Cx Postal 51

CEP 18960-000 Bernardino de Campos Estado de São Paulo

Site: www.bernardinodecampos.sp.gov.br email: gabber@cednet.com.br

CNPJ: 44.563.591/0001-80

IE: Isento



até o marco **25**, que esta cravado junto a propriedade de Tereza Maria da Silva, Matrícula 15.057 do Registro de Imóveis, Títulos e Documentos e Civil das Pessoas Jurídicas da Comarca de Santa da Cruz do Rio Pardo-SP, e segue por esta confrontação nos seguintes rumos e distancias: 22°40'03" SE em 15,00 metros até o marco **26**, que está cravado junto a propriedade de Maria Tereza Jorge, Matrícula 15.058 do Registro de Imóveis, Títulos e Documentos e Civil das Pessoas Jurídicas da Comarca de Santa da Cruz do Rio Pardo-SP e segue por esta confrontação nos seguintes rumos e distancias: 22°40'03" SE em 15,00 metros até o marco **27**, que está cravado junto a propriedade de João Giacomini, Matrícula 15.059 do Registro de Imóveis, Títulos e Documentos e Civil das Pessoas Jurídicas da Comarca de Santa da Cruz do Rio Pardo-SP, e segue por esta confrontação nos seguintes rumos e distancias: 22°40'03" SE em 15,00 metros até o marco **28**, que está cravado junto a propriedade de Nancy Cristina Ferraz Panini, Matrícula 15.060 do Registro de Imóveis, Títulos e Documentos e Civil das Pessoas Jurídicas da Comarca de Santa da Cruz do Rio Pardo-SP e segue por esta confrontação nos seguintes rumos e distancias: 22°40'03" SE em 20,24 metros até o marco **29** que esta cravado junto a propriedade de Domingos Trombelli, Aparecida de Lazari Trombelli, Emilio Trombelli Neto, Maximino Trombelli e Therezinha Ignez Beneti Trombelli, Matrícula 1.471 do Registro de Imóveis, Títulos e Documentos e Civil das Pessoas Jurídicas da Comarca de Santa da Cruz do Rio Pardo-SP, e segue por esta confrontação nos seguintes rumos e distancias: 66°42'13"SW em 150,63 metros até o marco **30**, 17°46'55" SW em 124,04 metros até o marco **30A** cravado junto a propriedade de Luiz Antonio Rebeque e outros; deste deflete a esquerda e segue confrontando com a propriedade de Luiz Antonio Rebeque e outros matrícula 3435 com rumo de 57°57'24" NW e numa distancia de 256,21 m até o marco **07A** que está cravado junto a propriedade de antes Pascoal Bravin e Julio e José Bravin, atualmente José Roberto Bravin e sua mulher, Ana Maria Turibio Bravin – Matrículas 14.487 e 14.488; deste deflete a direita e segue por esta confrontação com rumo de 38°28'05"NE em 147,59 metros ate o marco **8**, que esta cravado junto a propriedade de antes Pachoal Bravin e Julio e José Bravin, atualmente Balthazar Aguera e sua mulher, Joaquina Nunes Aguera, Roseleia Dolores de Camara Medeiros e Claudio Donizete de Medeiros e Neusa Cristina de Camera, Matrícula 7.003 do Registro de Imóveis, Títulos e Documentos e Civil das Pessoas Jurídicas da Comarca de Santa Cruz do Rio Pardo-SP e segue por esta confrontação nos seguintes rumos e distancias: 38°28'05"NE em 124,92 metros ate o marco **9**, 65°32'21"NE em 142,12 metros ate o marco **10**, encerrando assim o perímetro".



Pérola do Planalto

Prefeitura Municipal de Bernardino de Campos

Praça Quintino Bocaiuva, 31 Fone/Fax: (14) 3346-8000 Cx Postal 51

CEP 18960-000 Bernardino de Campos Estado de São Paulo

Site: www.bernardinodecampos.sp.gov.br email: gabber@cednet.com.br


CNPJ: 44.563.591/0001-80 IE: Isento



Artigo 2º - A área descrita no artigo anterior será utilizada exclusivamente para fins de implantação de loteamento residencial.

Artigo 3º - Esta Lei entra em vigor na data de sua publicação.

Bernardino de Campos, 08 de junho de 2015.


ARMANDO JOSÉ PIRES BELEZE
Prefeito Municipal

Registrada e publicada nesta data



PAULA JULIANE SOMAN DA SILVA

Responsável pelo expediente da secretaria